



PREFET
DU LOIRET



PREFET DE
SEINE-ET-MARNE



PREFET
DE L'ESSONNE

Envoyé en préfecture le 21/12/2021

Reçu en préfecture le 21/12/2021

Affiché le

SLO

ID : 091-219106598-20211216-202191APPRI-DE

Plan de Prévention des Risques Naturels Majeurs

Risque inondation de la vallée de l'Essonne

**dans les départements du Loiret,
de Seine-et-Marne et de l'Essonne**

CARTOGRAPHIE DES ENJEUX



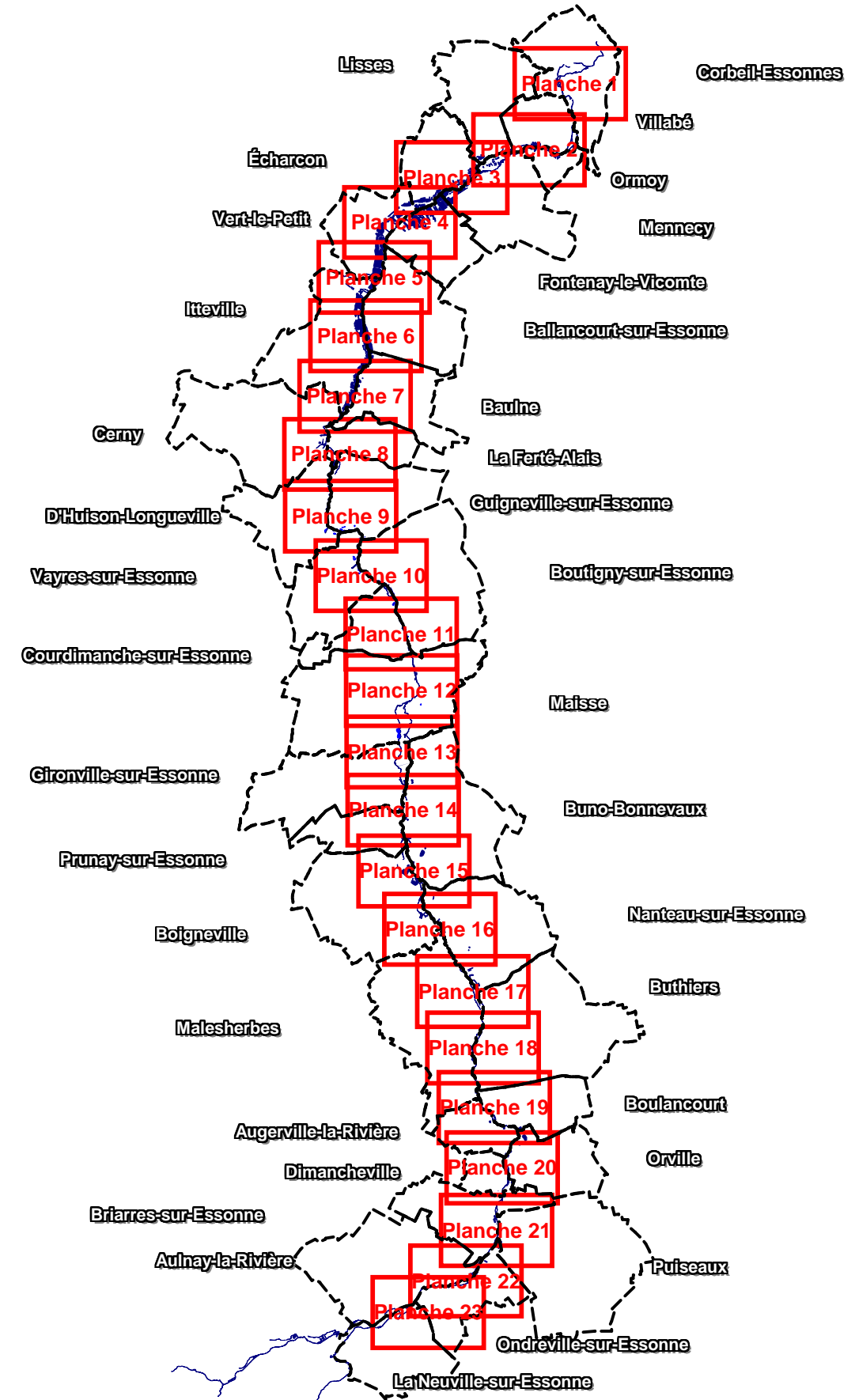
Direction
Départementale
des Territoires
Loiret
Seine-et-Marne
Essonne

PLAN DE PRÉVENTION DES RISQUES INONDATION DE LA VALLÉE DE L'ESSE

Envoyé en préfecture le 21/12/2021
Reçu en préfecture le 21/12/2021
Affiché le
ID : 091-219106598-20211216-202191APPRI-DE

Plan d'assemblage

Cartographie des enjeux



Sources : BDtopo (c) IGN
DDT 45
DDT 77
DDT 91



Echelle : 1 / 220 000

Date d'élaboration : décembre 2011



PREFET DU LOIRET
 PREFET DE L'ESSONNE
 PREFET DE SEINE-ET-MARNE

PLAN DE PRÉVENTION DES RISQUES INONDATION DE LA VALLÉE DE L'ESSONNE

Envoyé en préfecture le 21/12/2021
 Reçu en préfecture le 21/12/2021
 Affiché le
 ID : 091-219106598-20211216-202191APPRI-DE

Communes : Corbeil-Essonnes
 Villabé - Lisses

Cartographie des enjeux

1

Légende

- Zones de centre urbain
- Zones urbaines denses
- Zones urbanisées
- Zones non urbanisées

PPRi de la vallée de la Seine

Éléments de repérage

Lit mineur et plans d'eau

cote de la ligne d'eau pour la crue modélisée

Limites communales

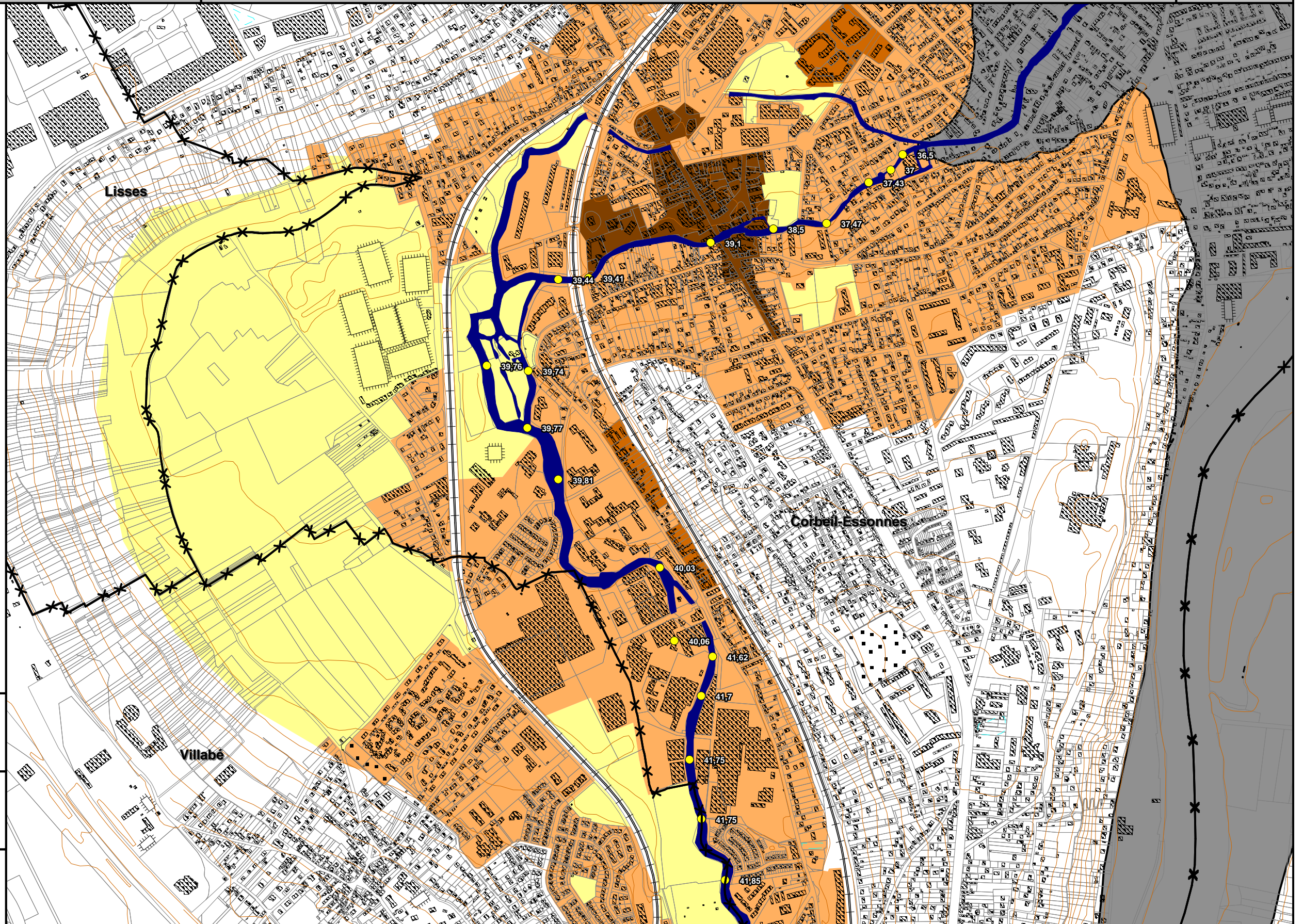
Date d'élaboration : décembre 2011

Sources : BDtopo (c) IGN
 DDT 45
 DDT 77
 DDT 91

0 250 500
 Mètres



Echelle : 1 / 10 000





PREFET DU LOIRET
 PREFET DE L'ESSONNE
 PREFET DE SEINE-ET-MARNE

PLAN DE PRÉVENTION DES RISQUES INONDATION DE LA VALLÉE DE L'ESSONNE





Envoyé en préfecture le 21/12/2021
 Reçu en préfecture le 21/12/2021
 Affiché le
 ID : 091-219106598-20211216-202191APPRI-DE

Communes : Corbeil-Essonnes - Villabé
 Lisses - Ormoy - Mennecey



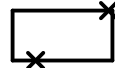
Cartographie des enjeux

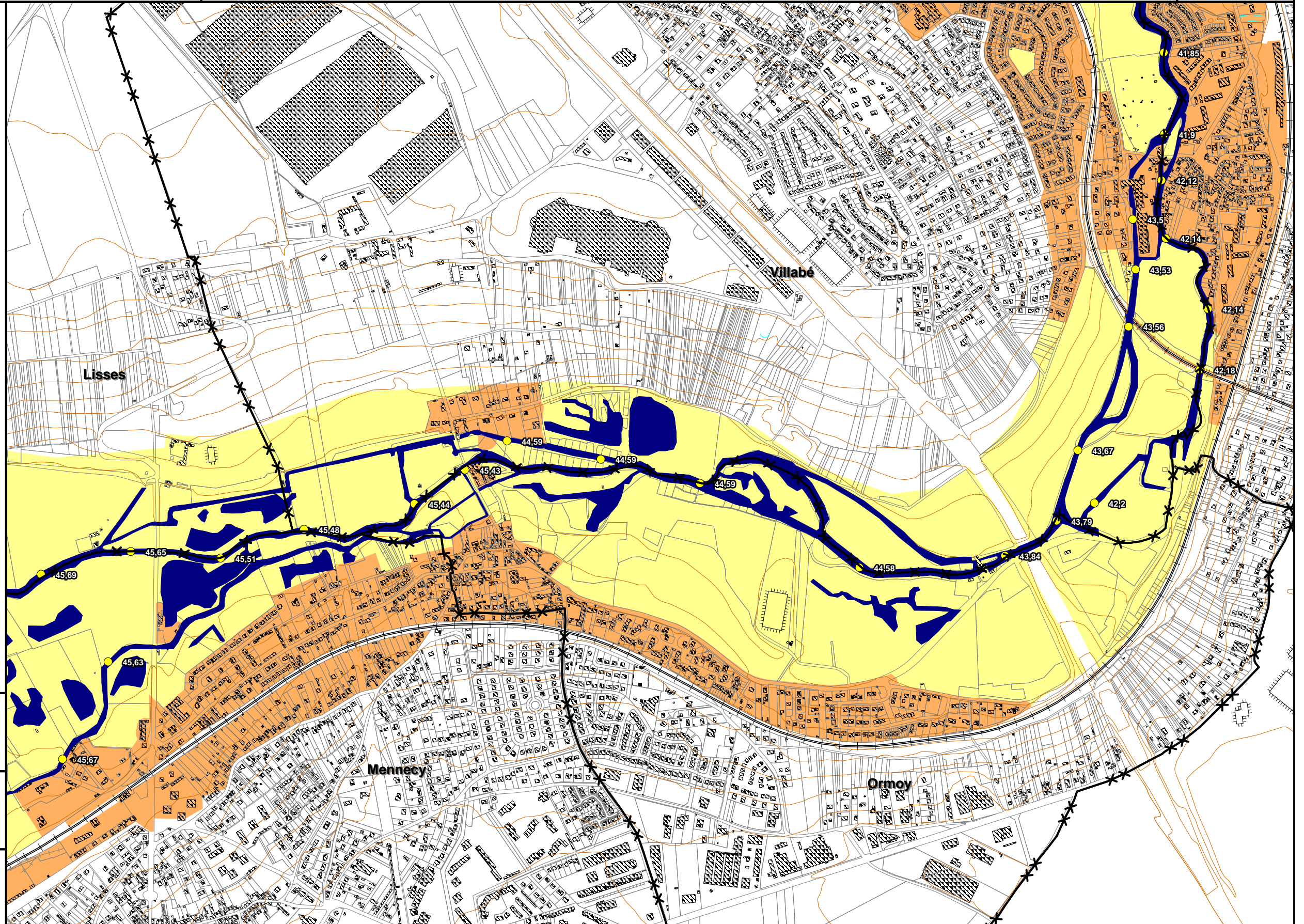
2

Légende

-  Zones de centre urbain
-  Zones urbaines denses
-  Zones urbanisées
-  Zones non urbanisées

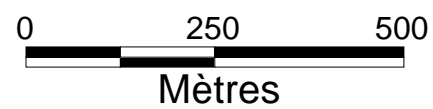
Éléments de repérage


-  Lit mineur et plans d'eau
-  cote de la ligne d'eau pour la crue modélisée
-  Limites communales



Date d'élaboration : décembre 2011

Sources : BDtopo (c) IGN
 DDT 45
 DDT 77
 DDT 91




 Echelle : 1 / 10 000



Liberté • Égalité • Fraternité
RÉPUBLIQUE FRANÇAISE

PREFET DU LOIRET
PREFET DE L'ESSONNE
PREFET DE SEINE-ET-MARNE

PLAN DE PRÉVENTION DES RISQUES INONDATION DE LA VALLÉE DE L'YERRE





Envoyé en préfecture le 21/12/2021
Reçu en préfecture le 21/12/2021
Affiché le
ID : 091-219106598-20211216-202191APPRI-DE

Communes : Lisses - Mennecy - Echarcon
Fontenay-le-Vicomte
Vert-le-Petit



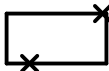
Cartographie des enjeux

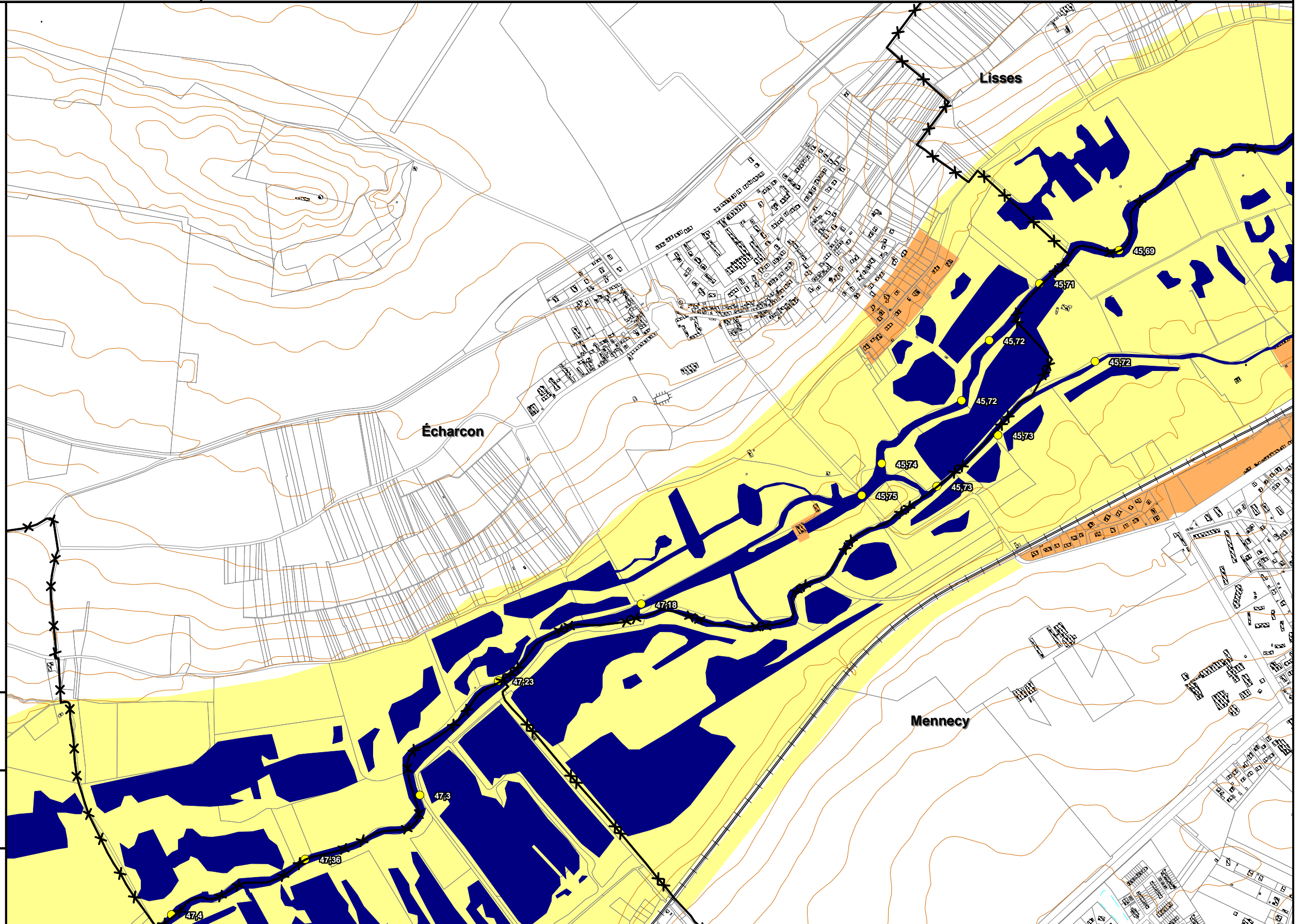
3

Légende

-  Zones de centre urbain
-  Zones urbaines denses
-  Zones urbanisées
-  Zones non urbanisées

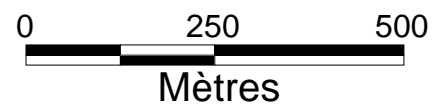
Éléments de repérage


-  Lit mineur et plans d'eau
-  cote de la ligne d'eau pour la crue modélisée
-  Limites communales



Date d'élaboration : décembre 2011

Sources : BDtopo (c) IGN
DDT 45
DDT 77
DDT 91




Echelle : 1 / 10 000



Liberté • Égalité • Fraternité
RÉPUBLIQUE FRANÇAISE

PREFET DU LOIRET
PREFET DE L'ESSONNE
PREFET DE SEINE-ET-MARNE

PLAN DE PRÉVENTION DES RISQUES INONDATION DE LA VALLÉE DE L'ESSONNE





Envoyé en préfecture le 21/12/2021
Reçu en préfecture le 21/12/2021
Affiché le
ID : 091-219106598-20211216-202191APPRI-DE

Communes : Vert-le-Petit - Echarcon
Fontenay-le-Vicomte




Cartographie des enjeux

4

Légende

-  Zones de centre urbain
-  Zones urbaines denses
-  Zones urbanisées
-  Zones non urbanisées

Éléments de repérage

-  Lit mineur et plans d'eau
-  cote de la ligne d'eau pour la crue modélisée
-  Limites communales

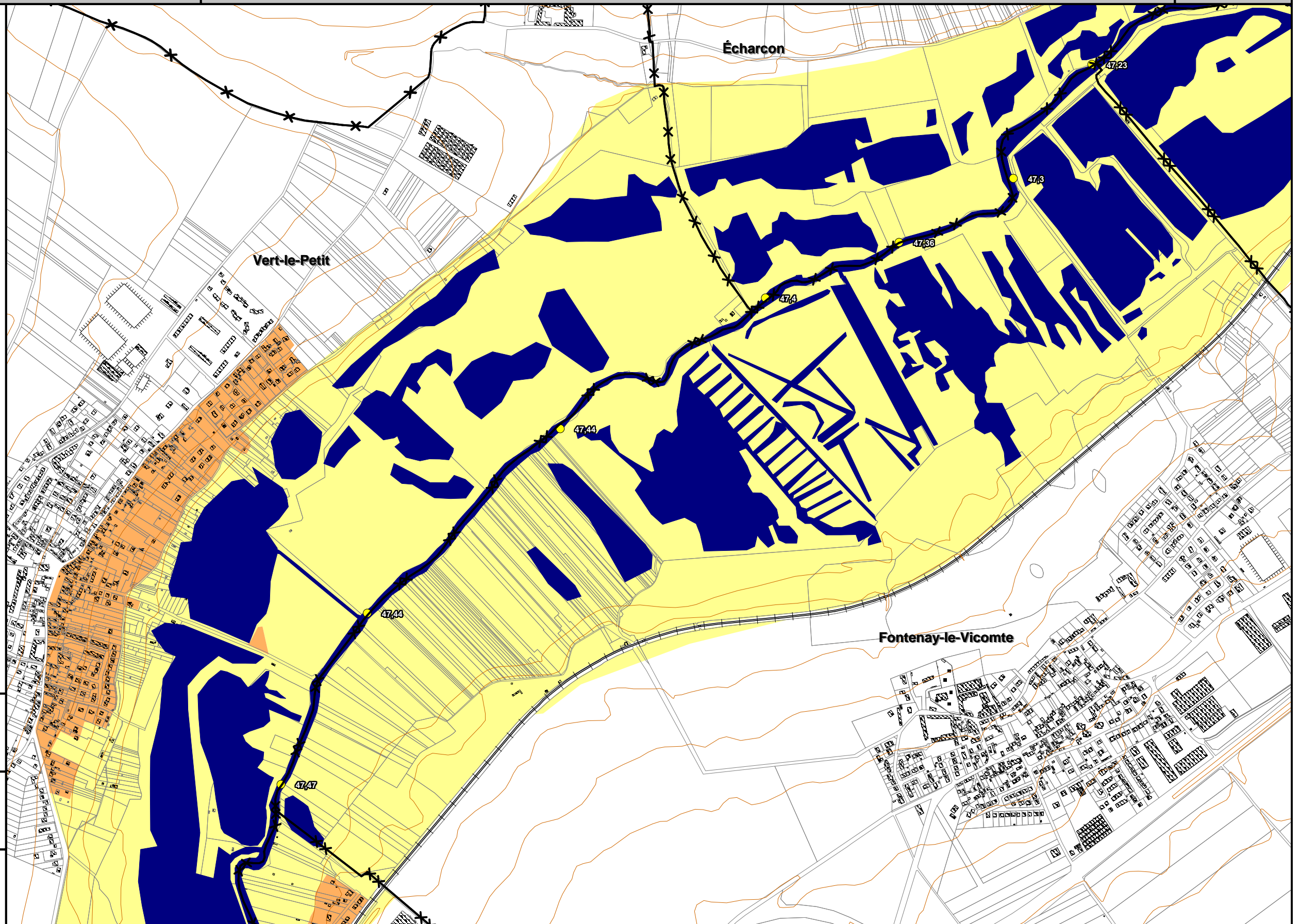
Date d'élaboration : décembre 2011

Sources : BDtopo (c) IGN
DDT 45
DDT 77
DDT 91

0 250 500
Mètres



Echelle : 1 / 10 000





Liberté • Égalité • Fraternité
RÉPUBLIQUE FRANÇAISE

PREFET DU LOIRET
PREFET DE L'ESSONNE
PREFET DE SEINE-ET-MARNE

PLAN DE PRÉVENTION DES RISQUES INONDATION DE LA VALLÉE DE L'ESSONNE





Envoyé en préfecture le 21/12/2021
Reçu en préfecture le 21/12/2021
Affiché le
ID : 091-219106598-20211216-202191APPRI-DE

Communes : Vert-le-Petit - Itteville
Ballancourt-sur-Essonne



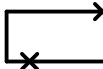
Cartographie des enjeux

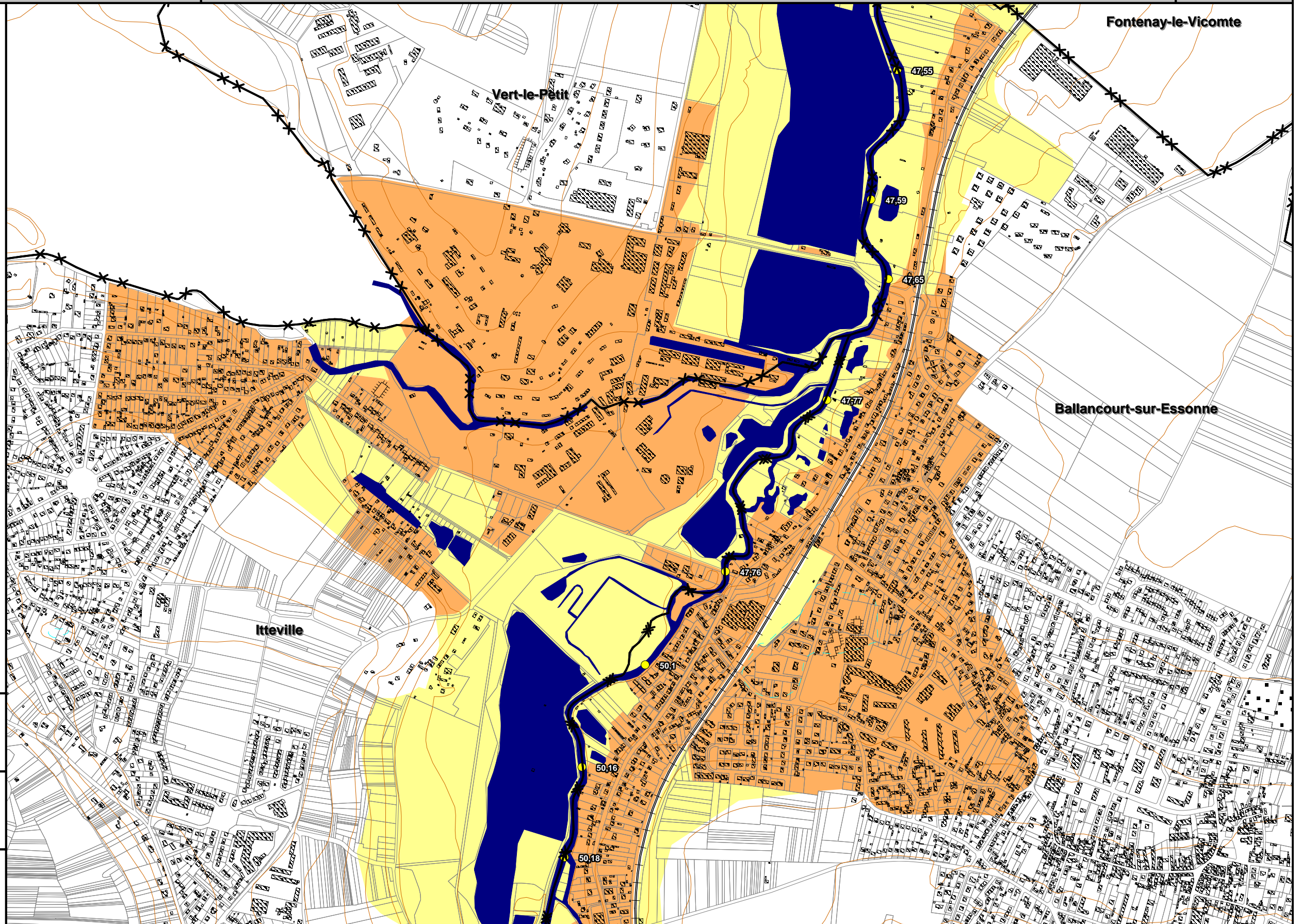
5

Légende

-  Zones de centre urbain
-  Zones urbaines denses
-  Zones urbanisées
-  Zones non urbanisées

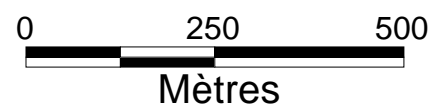
Éléments de repérage


-  Lit mineur et plans d'eau
-  cote de la ligne d'eau pour la crue modélisée
-  Limites communales



Date d'élaboration : décembre 2011

Sources : BDtopo (c) IGN
DDT 45
DDT 77
DDT 91




Echelle : 1 / 10 000



Liberté • Égalité • Fraternité
RÉPUBLIQUE FRANÇAISE

PREFET DU LOIRET
PREFET DE L'ESSONNE
PREFET DE SEINE-ET-MARNE

PLAN DE PRÉVENTION DES RISQUES INONDATION DE LA VALLÉE DE L'ESSONNE





Envoyé en préfecture le 21/12/2021
Reçu en préfecture le 21/12/2021
Affiché le
ID : 091-219106598-20211216-202191APPRI-DE

Communes : Itteville - Baulne
Ballancourt-sur-Essonne



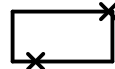
Cartographie des enjeux

6

Légende

-  Zones de centre urbain
-  Zones urbaines denses
-  Zones urbanisées
-  Zones non urbanisées


Éléments de repérage

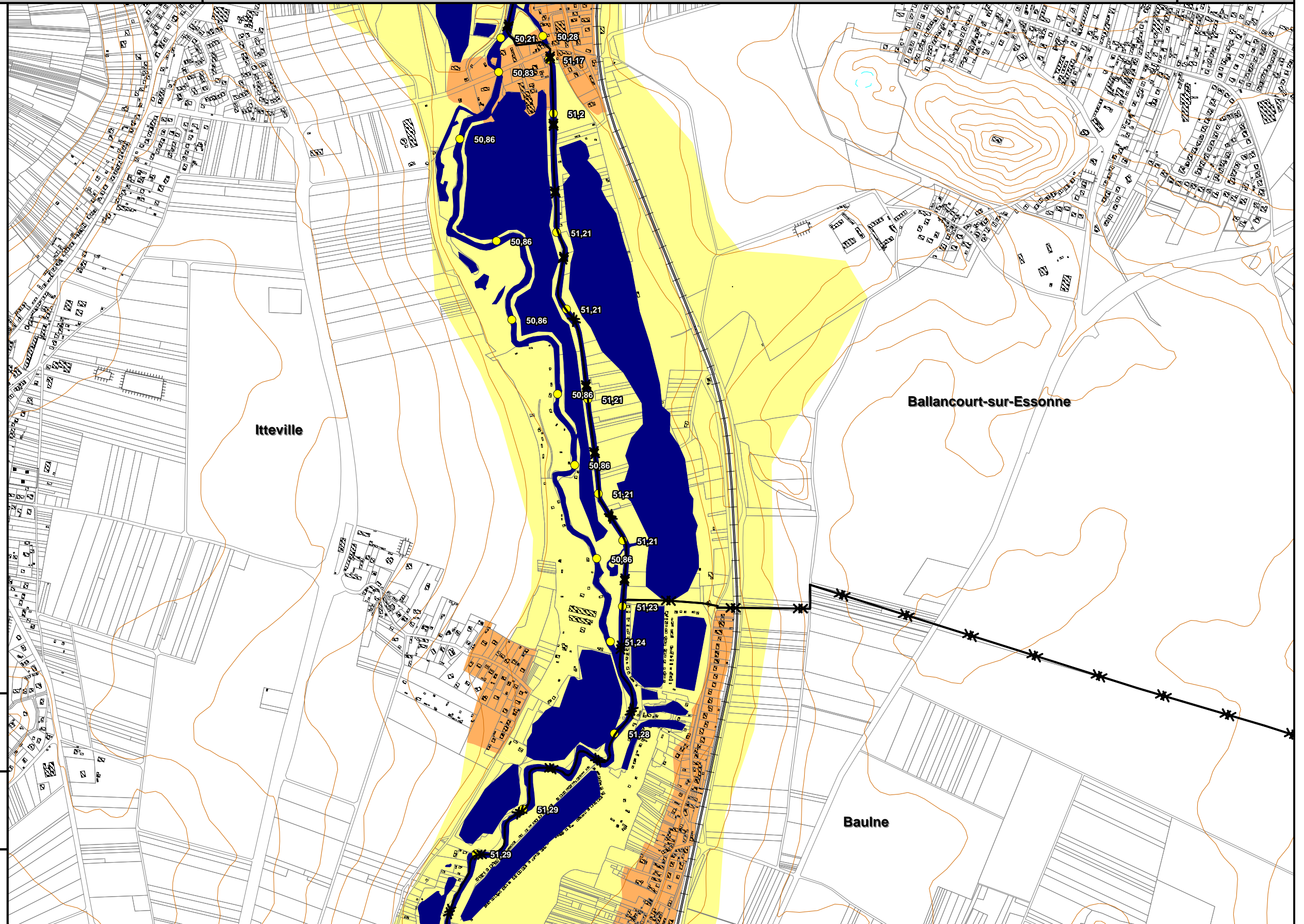
-  Lit mineur et plans d'eau
-  cote de la ligne d'eau pour la crue modélisée
-  Limites communales

Date d'élaboration : décembre 2011

Sources : BDtopo (c) IGN
DDT 45
DDT 77
DDT 91

0 250 500
Mètres


Echelle : 1 / 10 000





PREFET DU LOIRET
 PREFET DE L'ESSONNE
 PREFET DE SEINE-ET-MARNE

PLAN DE PRÉVENTION DES RISQUES INONDATION DE LA VALLÉE DE L'YERRE





Envoyé en préfecture le 21/12/2021
 Reçu en préfecture le 21/12/2021
 Affiché le
 ID : 091-219106598-20211216-202191APPRI-DE

Communes : Itteville - Baulne
 Cerny - La Ferté-Alais



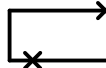
Cartographie des enjeux

7

Légende

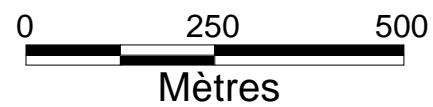
-  Zones de centre urbain
-  Zones urbaines denses
-  Zones urbanisées
-  Zones non urbanisées


Éléments de repérage

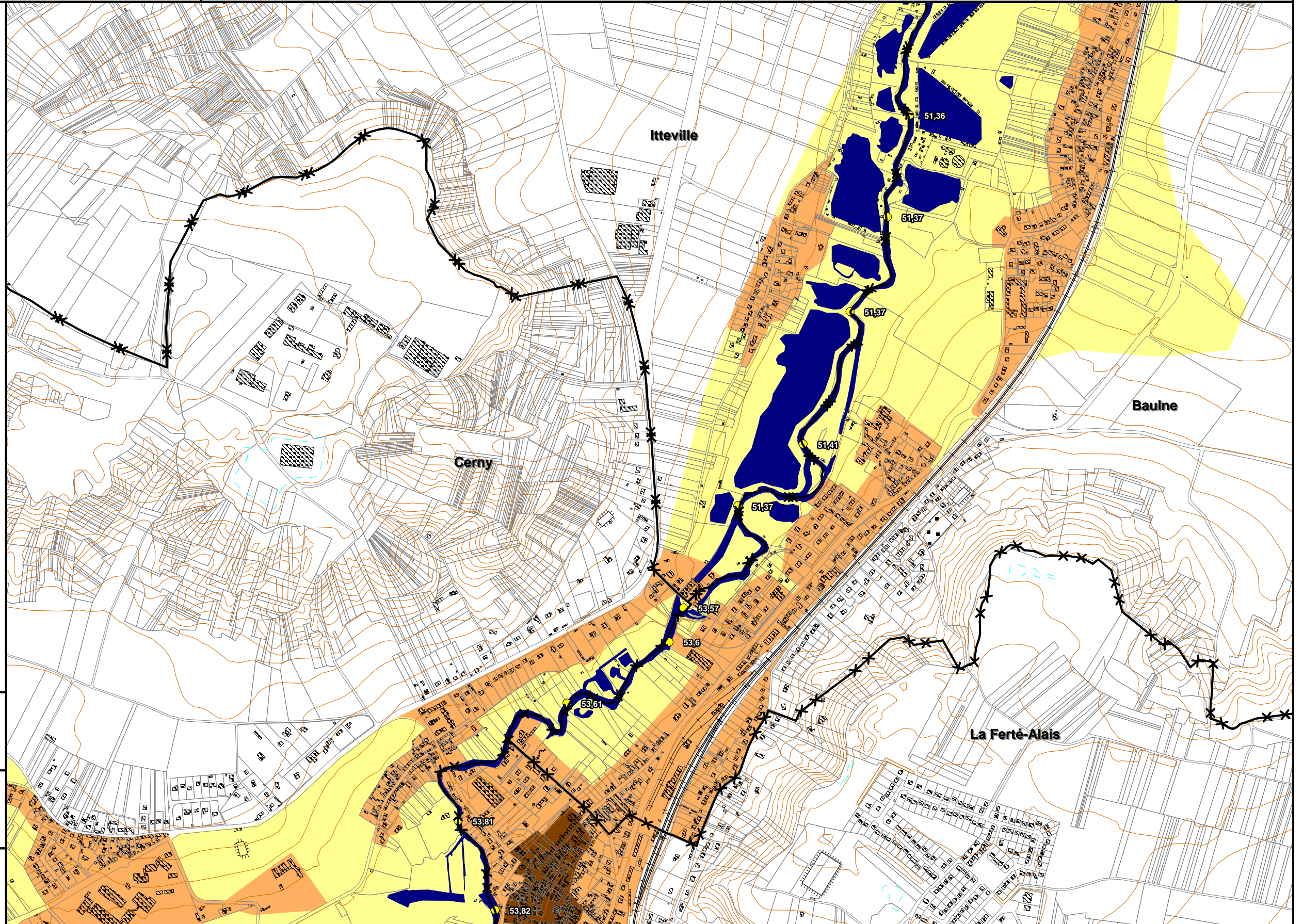
-  Lit mineur et plans d'eau
-  cote de la ligne d'eau pour la crue modélisée
-  Limites communales

Date d'élaboration : décembre 2011

Sources : BDtopo (c) IGN
 DDT 45
 DDT 77
 DDT 91




 Echelle : 1 / 10 000





PREFET DU LOIRET
 PREFET DE L'ESSONNE
 PREFET DE SEINE-ET-MARNE

PLAN DE PRÉVENTION DES RISQUES INONDATION DE LA VALLÉE DE L'ESSONNE





Envoyé en préfecture le 21/12/2021
 Reçu en préfecture le 21/12/2021
 Affiché le
 ID : 091-219106598-20211216-202191APPRI-DE

Communes : Cerny - La Ferté-Alais
 D'Huison-Longueville
 Guigneville-sur-Essonne




Cartographie des enjeux

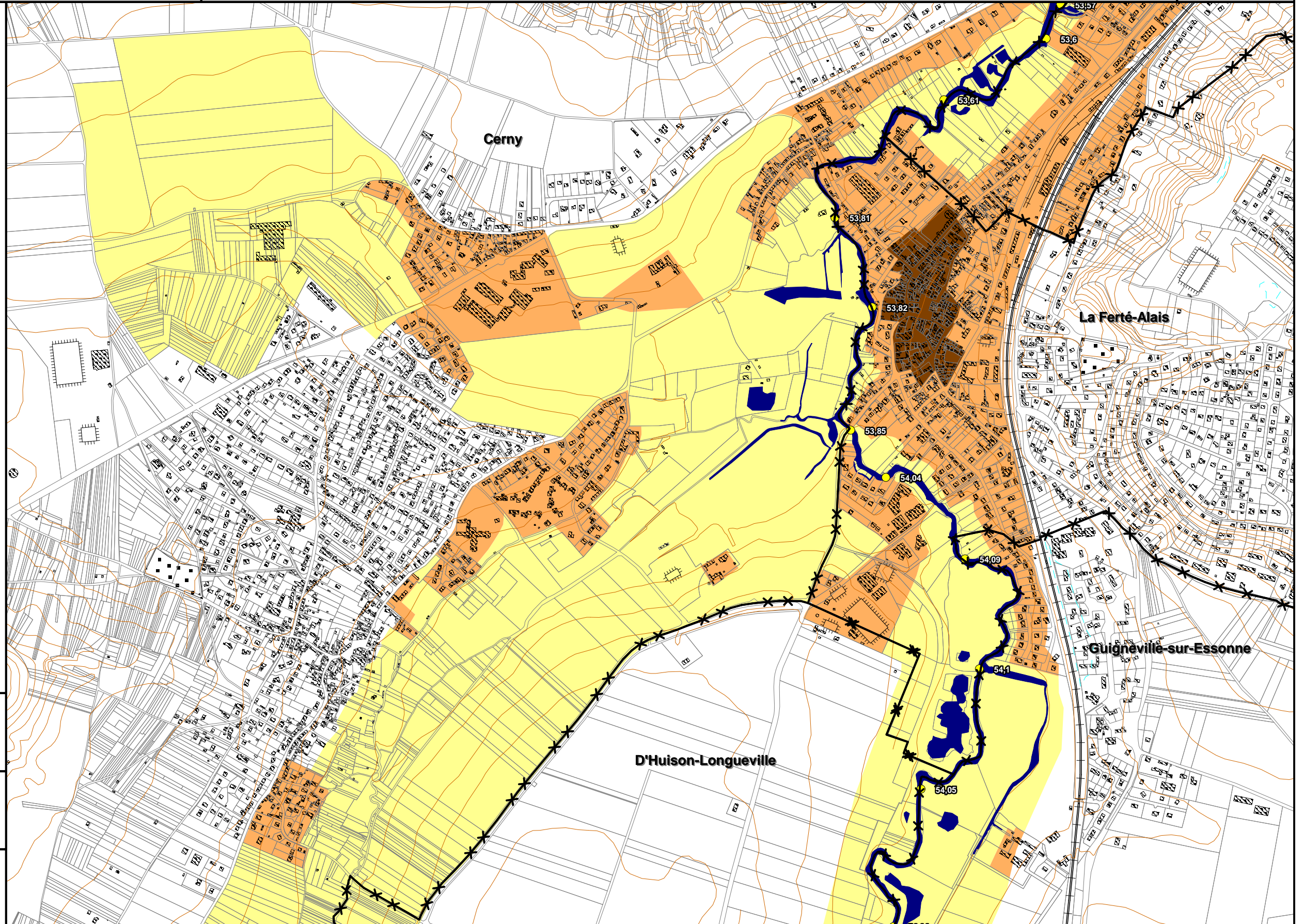
8

Légende

-  Zones de centre urbain
-  Zones urbaines denses
-  Zones urbanisées
-  Zones non urbanisées

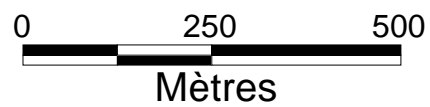
Éléments de repérage


-  Lit mineur et plans d'eau
-  cote de la ligne d'eau pour la crue modélisée
-  Limites communales



Date d'élaboration : décembre 2011

Sources : BDtopo (c) IGN
 DDT 45
 DDT 77
 DDT 91




 Echelle : 1 / 10 000



Liberté • Égalité • Fraternité
RÉPUBLIQUE FRANÇAISE

PREFET DU LOIRET
PREFET DE L'ESSONNE
PREFET DE SEINE-ET-MARNE

PLAN DE PRÉVENTION DES RISQUES INONDATION DE LA VALLÉE DE L'ESSONNE





Envoyé en préfecture le 21/12/2021
Reçu en préfecture le 21/12/2021
Affiché le
ID : 091-219106598-20211216-202191APPRI-DE

Communes : Guineville-sur-Essonne
D'Huison-Longueville
Vayres-sur-Essonne



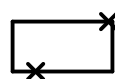
Cartographie des enjeux

9

Légende

-  Zones de centre urbain
-  Zones urbaines denses
-  Zones urbanisées
-  Zones non urbanisées


Éléments de repérage

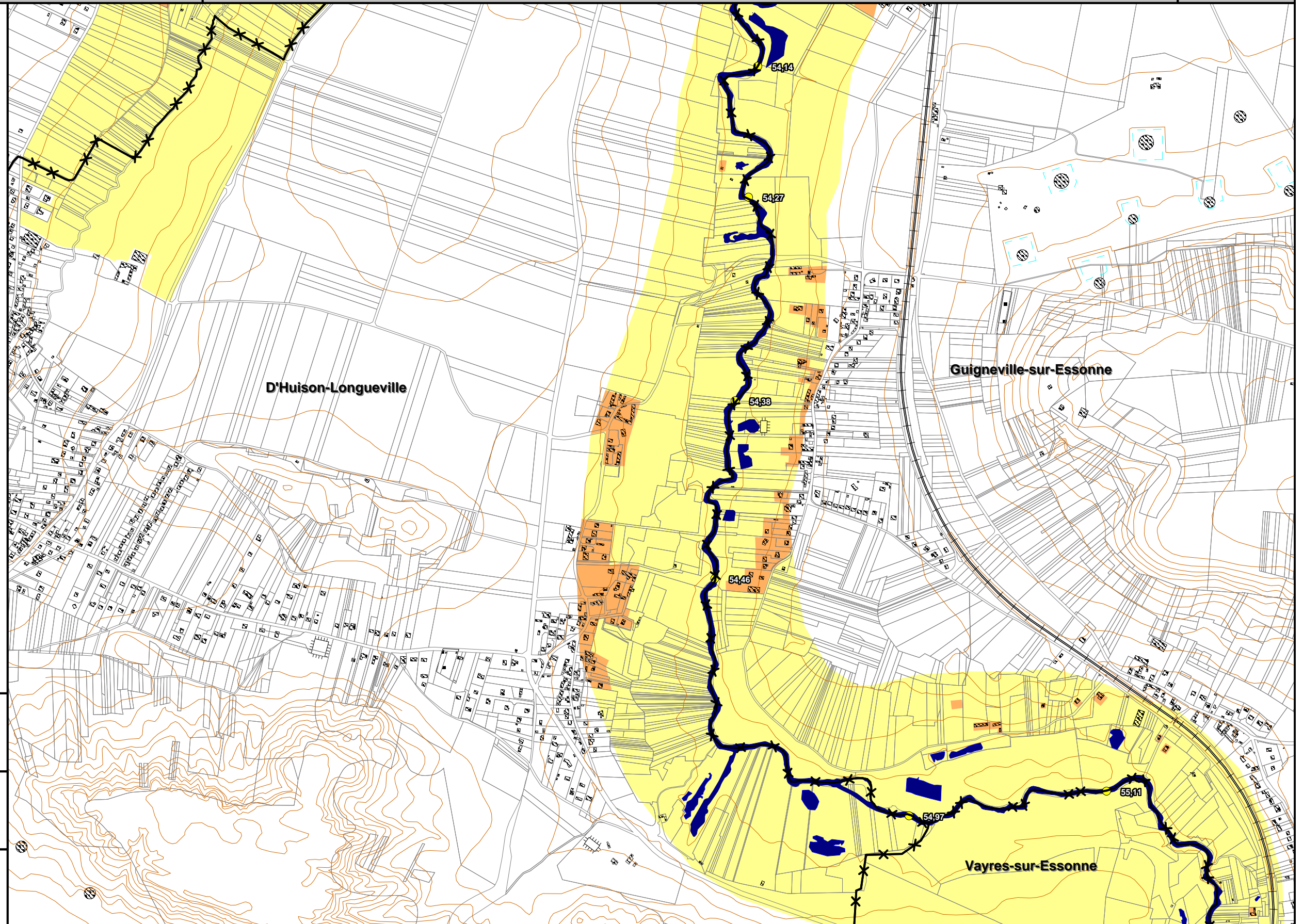
-  Lit mineur et plans d'eau
-  cote de la ligne d'eau pour la crue modélisée
-  Limites communales

Date d'élaboration : décembre 2011

Sources : BDtopo (c) IGN
DDT 45
DDT 77
DDT 91

0 250 500
Mètres


Echelle : 1 / 10 000





Liberté • Égalité • Fraternité
RÉPUBLIQUE FRANÇAISE

PREFET DU LOIRET
PREFET DE L'ESSONNE
PREFET DE SEINE-ET-MARNE

PLAN DE PRÉVENTION DES RISQUES INONDATION DE LA VALLÉE DE L'ESSONNE

Envoyé en préfecture le 21/12/2021

Reçu en préfecture le 21/12/2021

Affiché le





ID : 091-219106598-20211216-202191APPRI-DE

Communes : Guigneville-sur-Essonne
Boutigny-sur-Essonne
Vayres-sur-Essonne



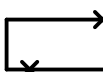
Cartographie des enjeux

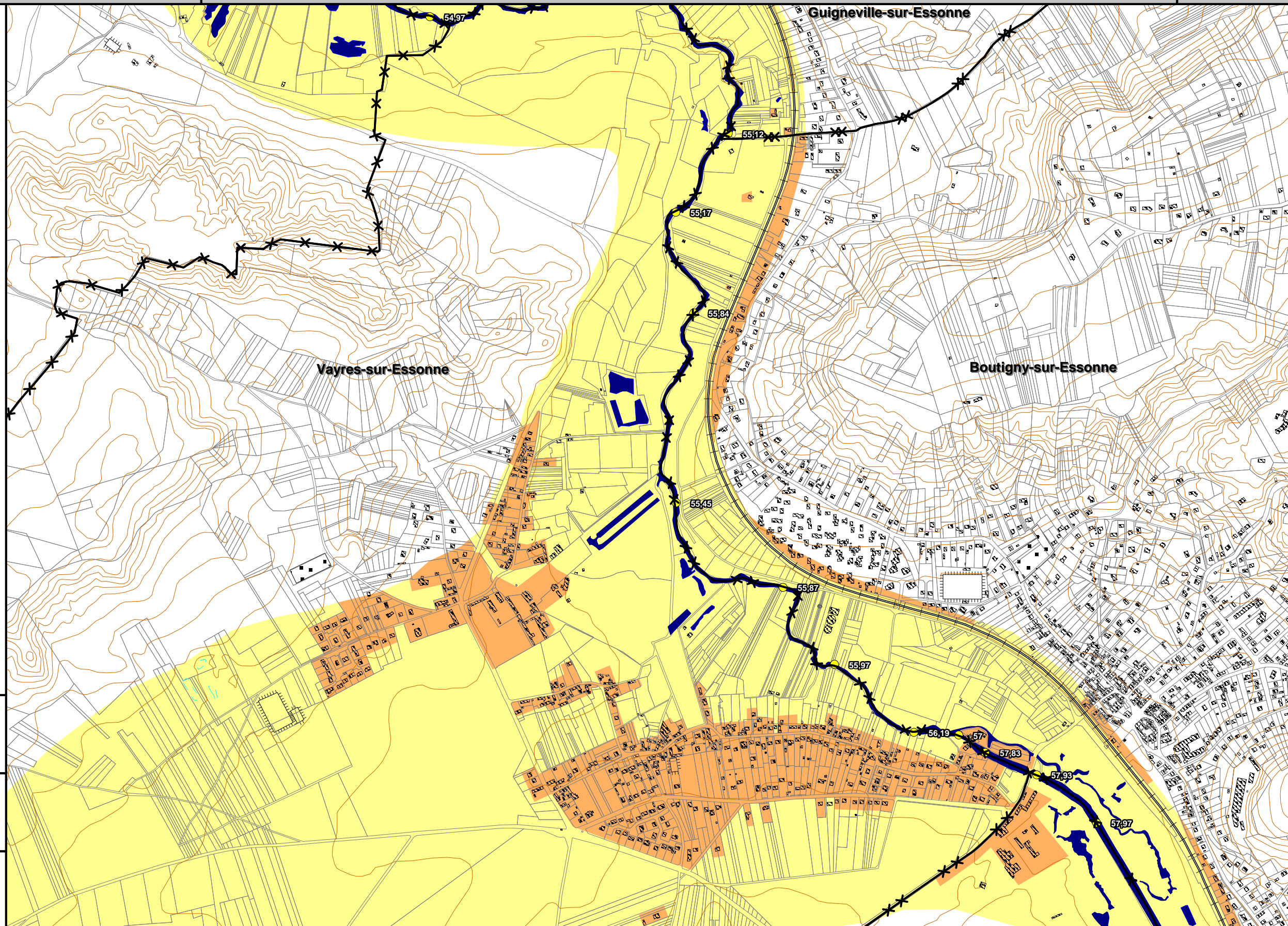
10

Légende

-  Zones de centre urbain
-  Zones urbaines denses
-  Zones urbanisées
-  Zones non urbanisées

Éléments de repérage


-  Lit mineur et plans d'eau
-  cote de la ligne d'eau pour la crue modélisée
-  Limites communales



Date d'élaboration : décembre 2011

Sources : BDtopo (c) IGN
DDT 45
DDT 77
DDT 91

0 250 500
Mètres


Echelle : 1 / 10 000



PREFET DU LOIRET
 PREFET DE L'ESSONNE
 PREFET DE SEINE-ET-MARNE

PLAN DE PRÉVENTION DES RISQUES INONDATION DE LA VALLÉE DE L'ESSONNE





Envoyé en préfecture le 21/12/2021
 Reçu en préfecture le 21/12/2021
 Affiché le
 ID : 091-219106598-20211216-202191APPRI-DE

Communes : Boutigny-sur-Essonne
 Vayres-sur-Essonne
 Courdimanche-sur-Essonne



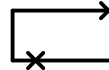
Cartographie des enjeux

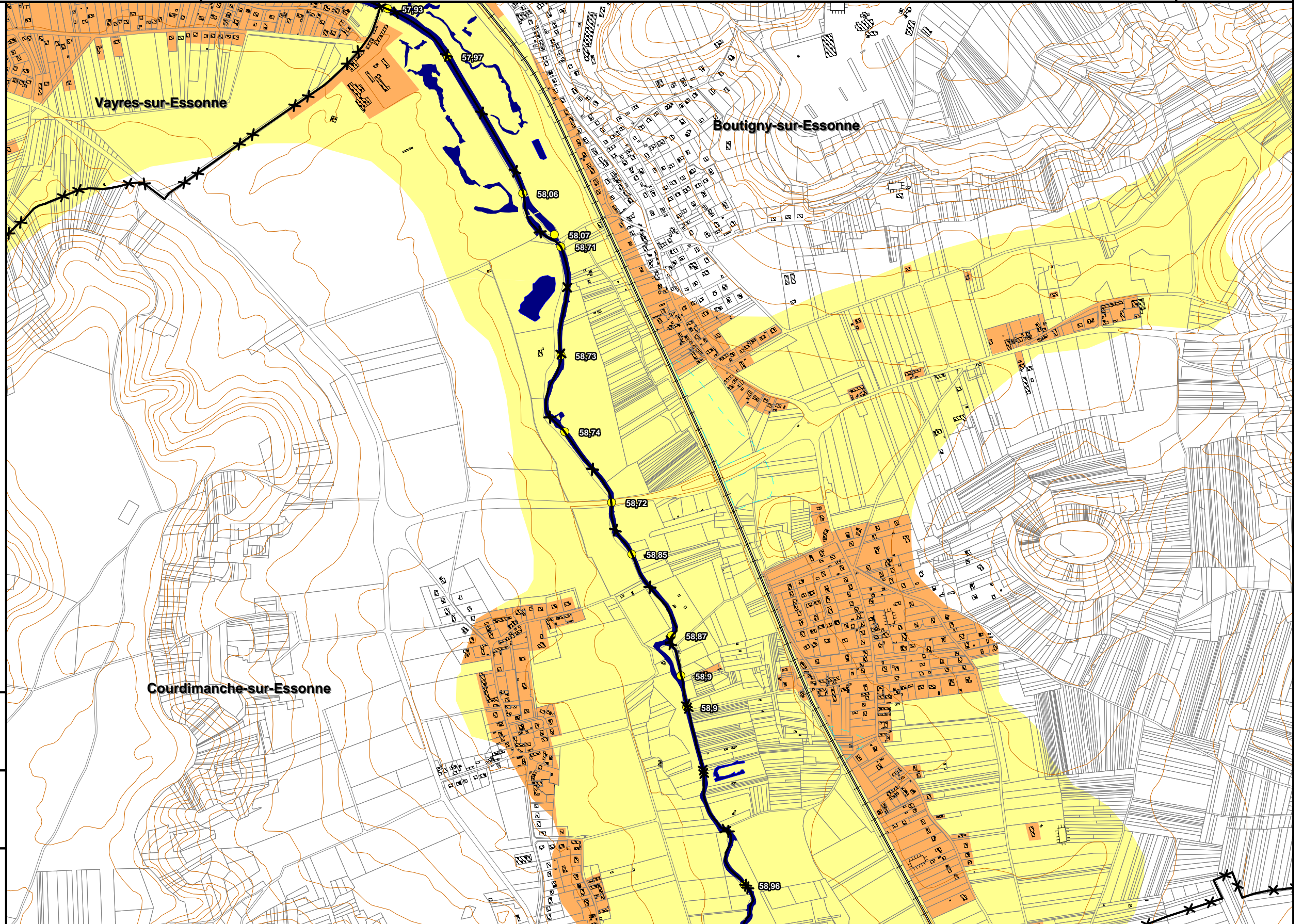
11

Légende

-  Zones de centre urbain
-  Zones urbaines denses
-  Zones urbanisées
-  Zones non urbanisées

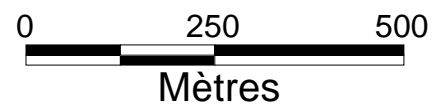
Éléments de repérage


-  Lit mineur et plans d'eau
-  cote de la ligne d'eau pour la crue modélisée
-  Limites communales



Date d'élaboration : décembre 2011

Sources : BDtopo (c) IGN
 DDT 45
 DDT 77
 DDT 91




 Echelle : 1 / 10 000



Liberté • Égalité • Fraternité
RÉPUBLIQUE FRANÇAISE

PREFET DU LOIRET
PREFET DE L'ESSONNE
PREFET DE SEINE-ET-MARNE

PLAN DE PRÉVENTION DES RISQUES INONDATION DE LA VALLÉE DE L'ESSONNE

Envoyé en préfecture le 21/12/2021

Reçu en préfecture le 21/12/2021

Affiché le





ID : 091-219106598-20211216-202191APPRI-DE

Communes : Boutigny-sur-Essonne
Courdimanche-sur-Essonne
Maise



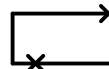
Cartographie des enjeux

12

Légende

-  Zones de centre urbain
-  Zones urbaines denses
-  Zones urbanisées
-  Zones non urbanisées


Éléments de repérage

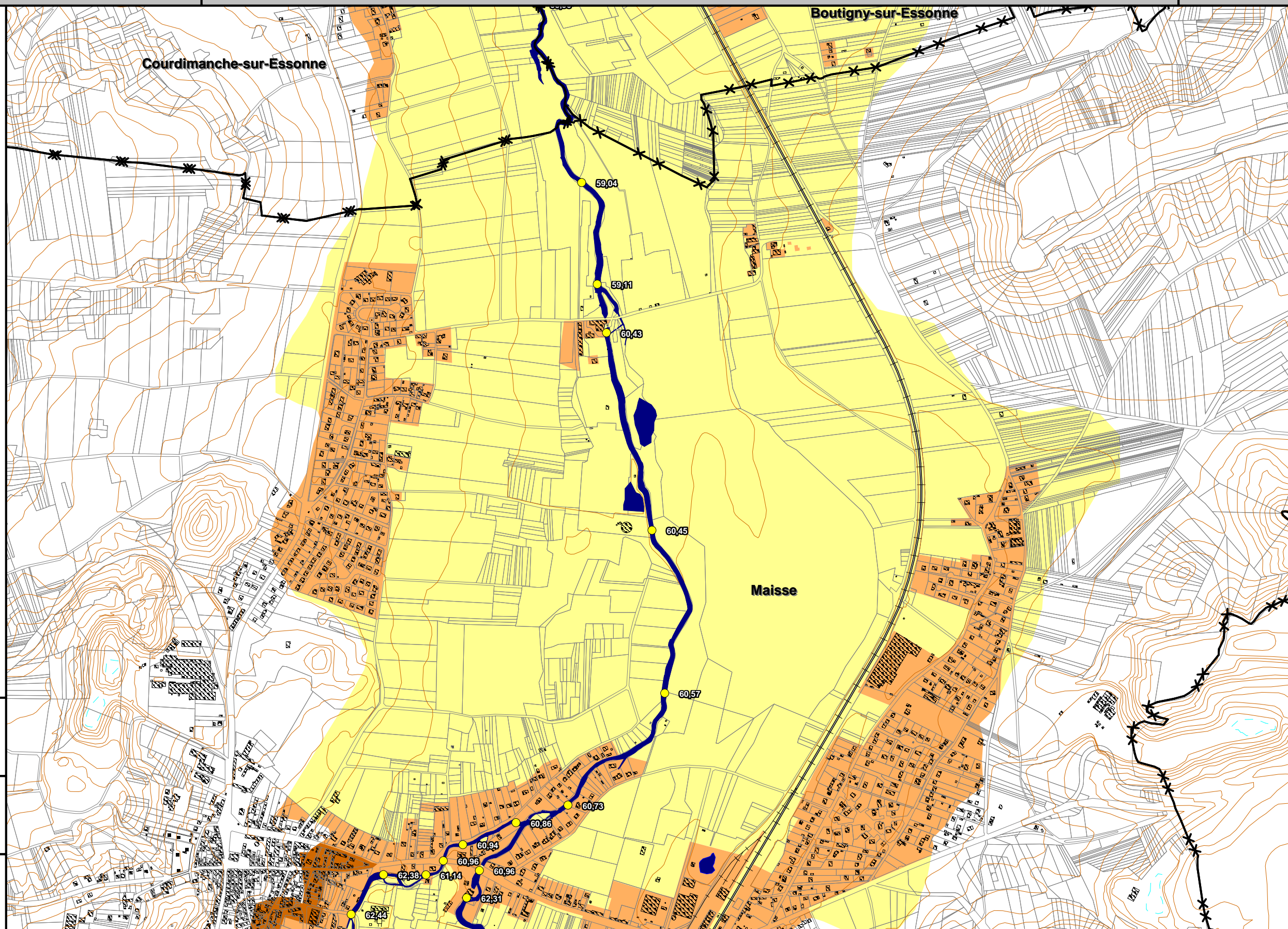
-  Lit mineur et plans d'eau
-  cote de la ligne d'eau pour la crue modélisée
-  Limites communales

Date d'élaboration : décembre 2011

Sources : BDtopo (c) IGN
DDT 45
DDT 77
DDT 91

0 250 500
Mètres


Echelle : 1 / 10 000





Liberté • Égalité • Fraternité
RÉPUBLIQUE FRANÇAISE

PREFET DU LOIRET
PREFET DE L'ESSONNE
PREFET DE SEINE-ET-MARNE

PLAN DE PRÉVENTION DES RISQUES INONDATION DE LA VALLÉE DE L'ESSONNE





Envoyé en préfecture le 21/12/2021
Reçu en préfecture le 21/12/2021
Affiché le
ID : 091-219106598-20211216-202191APPRI-DE

Communes : Maisse
Gironville-sur-Essonne
Buno-Bonnevaux



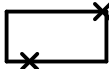
Cartographie des enjeux

13

Légende

-  Zones de centre urbain
-  Zones urbaines denses
-  Zones urbanisées
-  Zones non urbanisées


Éléments de repérage

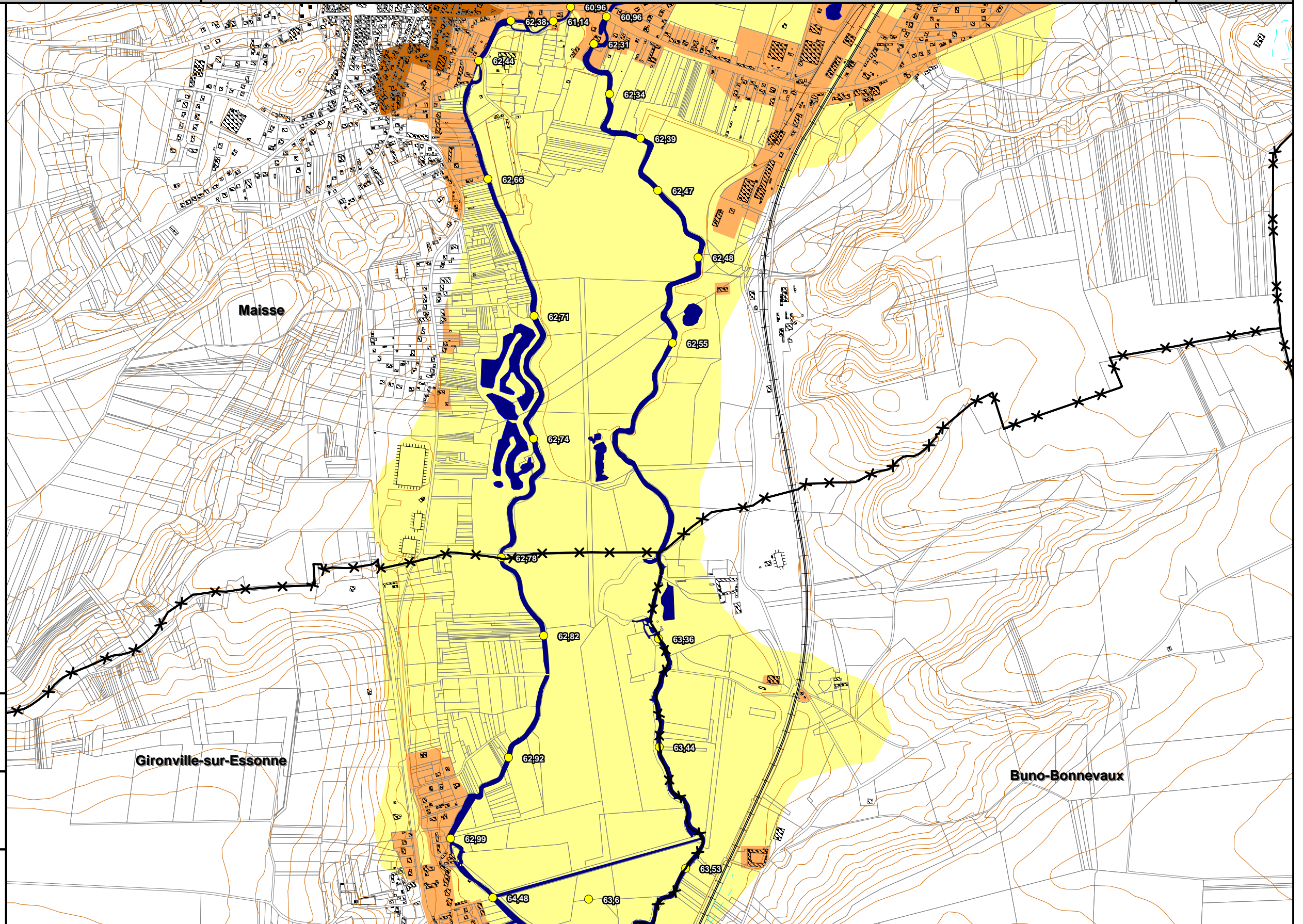
-  Lit mineur et plans d'eau
-  cote de la ligne d'eau pour la crue modélisée
-  Limites communales

Date d'élaboration : décembre 2011

Sources : BDtopo (c) IGN
DDT 45
DDT 77
DDT 91

0 250 500
Mètres


Echelle : 1 / 10 000





Liberté • Égalité • Fraternité
RÉPUBLIQUE FRANÇAISE

PREFET DU LOIRET
PREFET DE L'ESSONNE
PREFET DE SEINE-ET-MARNE

PLAN DE PRÉVENTION DES RISQUES INONDATION DE LA VALLÉE DE L'ESSONNE





Envoyé en préfecture le 21/12/2021
Reçu en préfecture le 21/12/2021
Affiché le
ID : 091-219106598-20211216-202191APPRI-DE

Communes : Buno-Bonnevaux
Gironville-sur-Essonne
Prunay-sur-Essonne



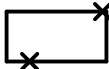
Cartographie des enjeux

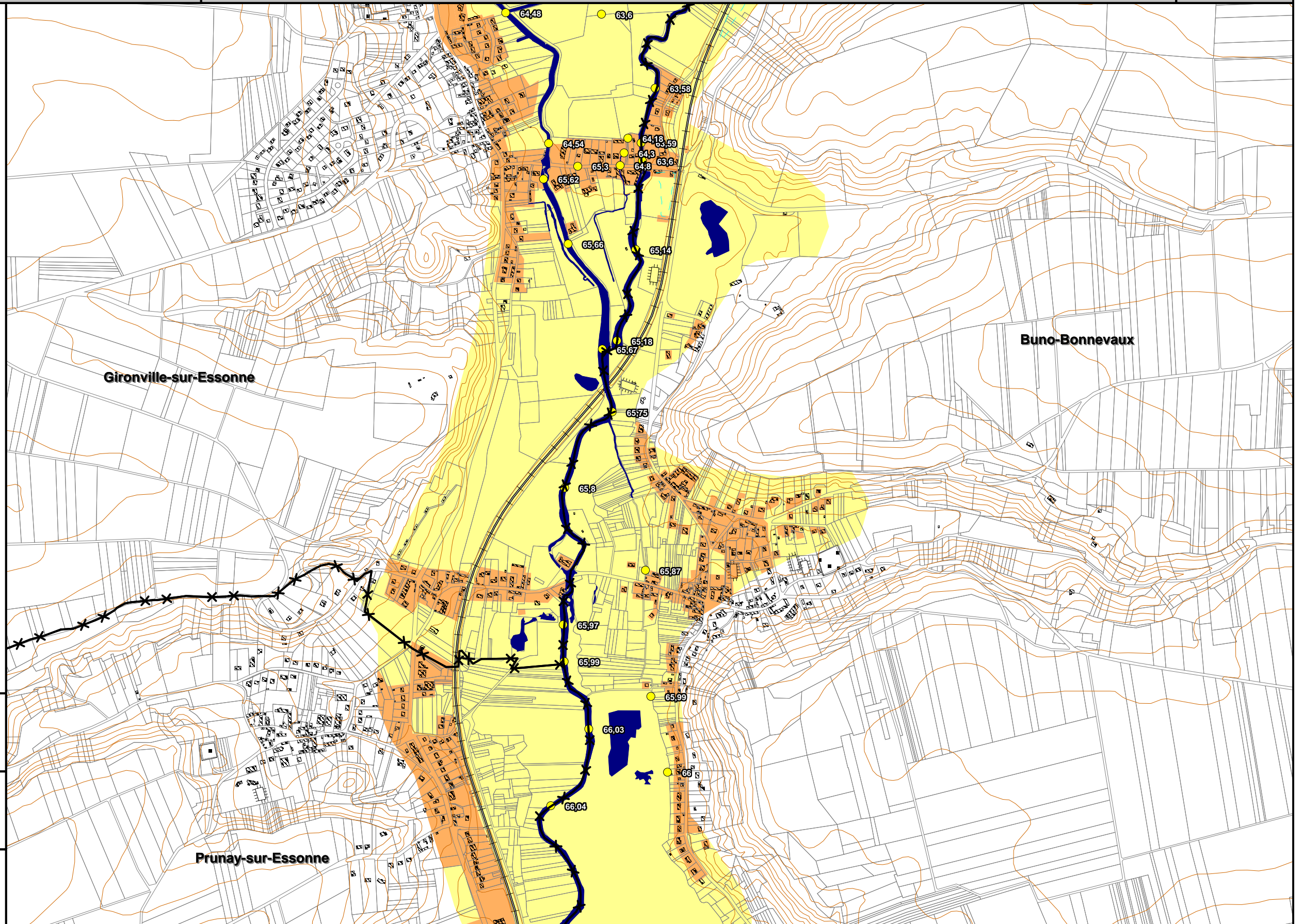
14

Légende

-  Zones de centre urbain
-  Zones urbaines denses
-  Zones urbanisées
-  Zones non urbanisées

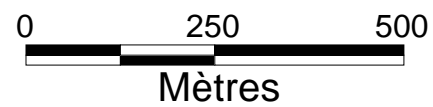
Éléments de repérage

-  Lit mineur et plans d'eau
-  cote de la ligne d'eau pour la crue modélisée
-  Limites communales



Date d'élaboration : décembre 2011

Sources : BDtopo (c) IGN
DDT 45
DDT 77
DDT 91



N
Echelle : 1 / 10 000



Liberté • Égalité • Fraternité
RÉPUBLIQUE FRANÇAISE

PREFET DU LOIRET
PREFET DE L'ESSONNE
PREFET DE SEINE-ET-MARNE

PLAN DE PRÉVENTION DES RISQUES INONDATION DE LA VALLÉE DE L'ESSONNE





Envoyé en préfecture le 21/12/2021
Reçu en préfecture le 21/12/2021
Affiché le
ID : 091-219106598-20211216-202191APPRI-DE

Communes : Buno-Bonnevaux
Prunay-sur-Essonne - Boigneville
Nanteau-sur-Essonne



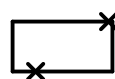
Cartographie des enjeux

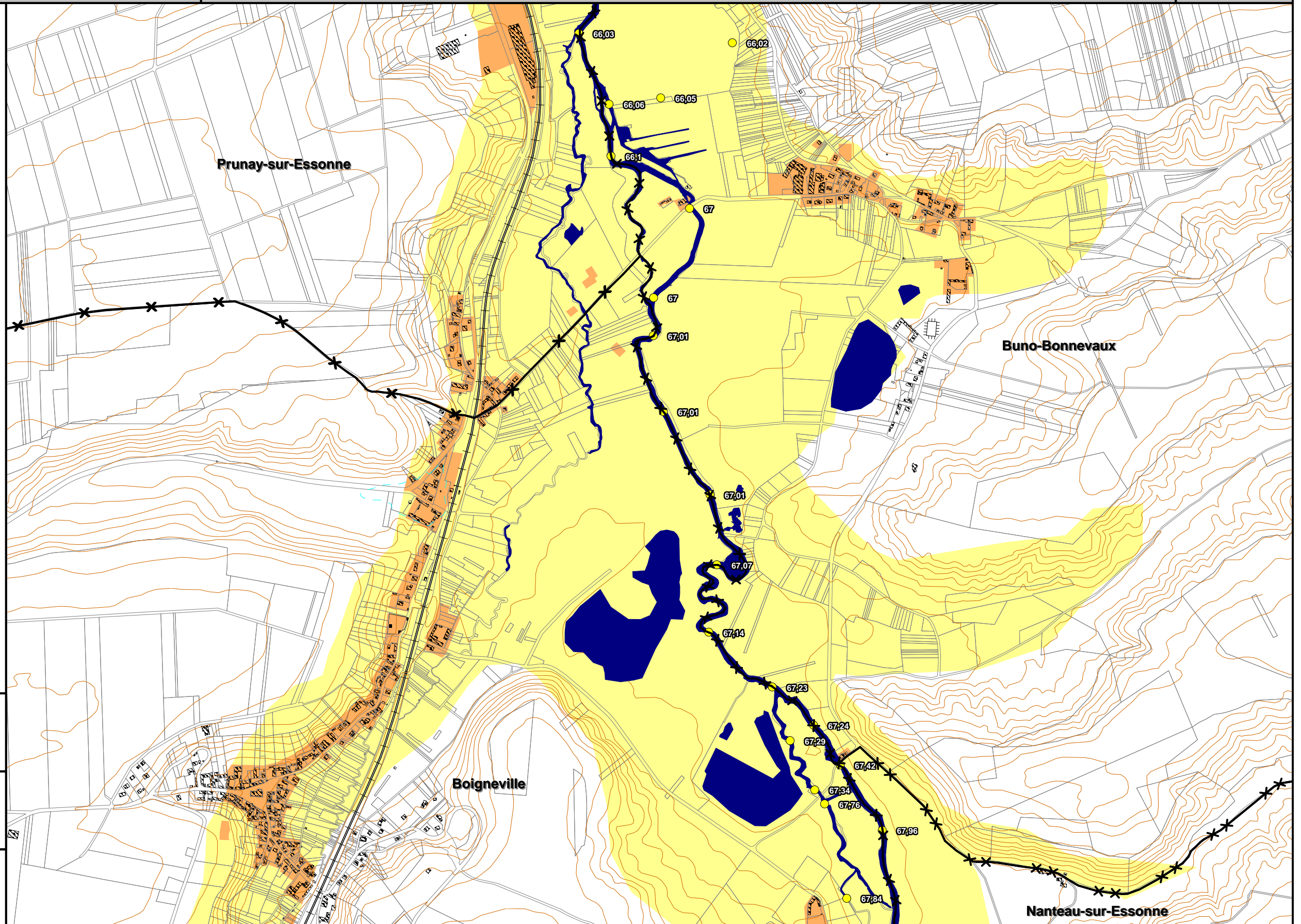
15

Légende

-  Zones de centre urbain
-  Zones urbaines denses
-  Zones urbanisées
-  Zones non urbanisées

Éléments de repérage

-  Lit mineur et plans d'eau
-  cote de la ligne d'eau pour la crue modélisée
-  Limites communales



Date d'élaboration : décembre 2011

Sources : BDtopo (c) IGN
DDT 45
DDT 77
DDT 91

0 250 500
Mètres



Echelle : 1 / 10 000



Liberté • Égalité • Fraternité
RÉPUBLIQUE FRANÇAISE

PREFET DU LOIRET
PREFET DE L'ESSONNE
PREFET DE SEINE-ET-MARNE

PLAN DE PRÉVENTION DES RISQUES INONDATION DE LA VALLÉE DE L'ESSONNE





Envoyé en préfecture le 21/12/2021
Reçu en préfecture le 21/12/2021
Affiché le
ID : 091-219106598-20211216-202191APPRI-DE

Communes : Boigneville
Nanteau-sur-Essonne
Malesherbes



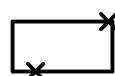
Cartographie des enjeux

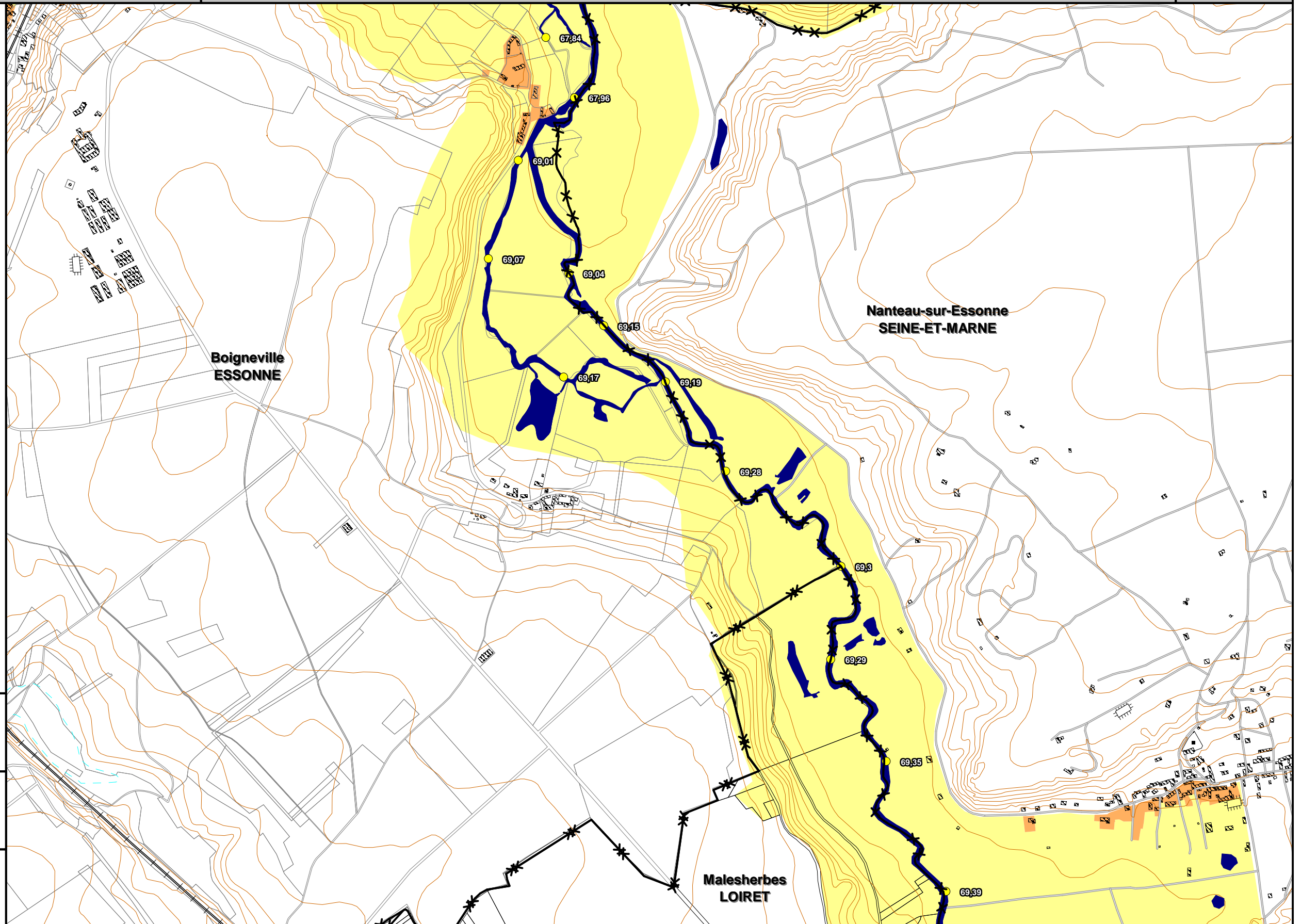
16

Légende

-  Zones de centre urbain
-  Zones urbaines denses
-  Zones urbanisées
-  Zones non urbanisées

Éléments de repérage


-  Lit mineur et plans d'eau
-  cote de la ligne d'eau pour la crue modélisée
-  Limites communales



Date d'élaboration : décembre 2011

Sources : BDtopo (c) IGN
DDT 45
DDT 77
DDT 91

0 250 500
Mètres


Echelle : 1 / 10 000



Liberté • Égalité • Fraternité
RÉPUBLIQUE FRANÇAISE

PREFET DU LOIRET
PREFET DE L'ESSONNE
PREFET DE SEINE-ET-MARNE

PLAN DE PRÉVENTION DES RISQUES INONDATION DE LA VALLÉE DE L'ESSONNE





Envoyé en préfecture le 21/12/2021
Reçu en préfecture le 21/12/2021
Affiché le
ID : 091-219106598-20211216-202191APPRI-DE

Communes : Buthiers
Nanteau-sur-Essonne
Malesherbes




Cartographie des enjeux

17

Légende

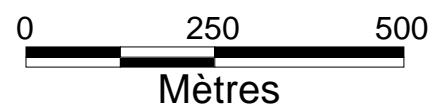
-  Zones de centre urbain
-  Zones urbaines denses
-  Zones urbanisées
-  Zones non urbanisées


Éléments de repérage

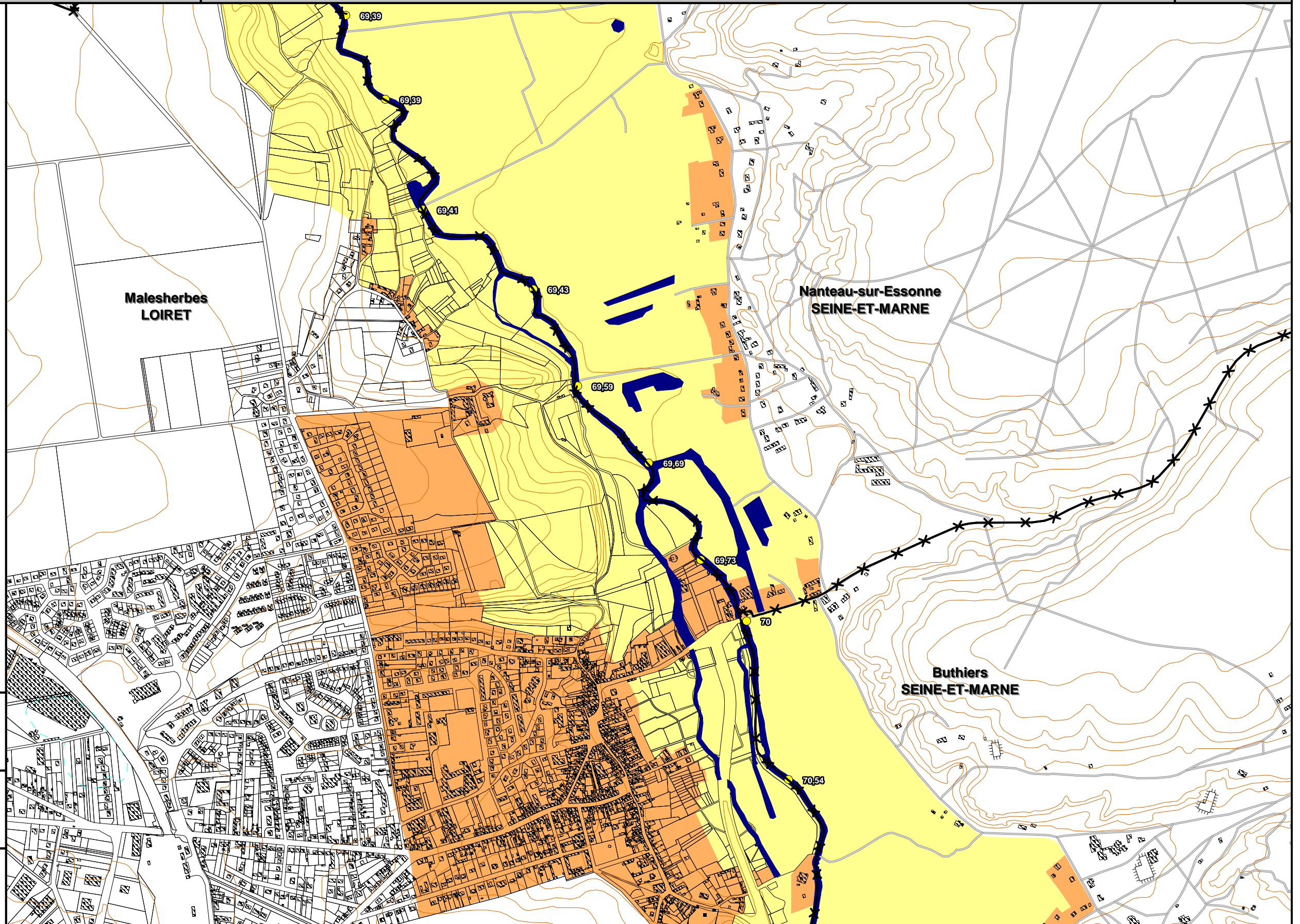
-  Lit mineur et plans d'eau
-  cote de la ligne d'eau pour la crue modélisée
-  Limites communales

Date d'élaboration : décembre 2011

Sources : BDtopo (c) IGN
DDT 45
DDT 77
DDT 91




Echelle : 1 / 10 000





Liberté • Égalité • Fraternité
RÉPUBLIQUE FRANÇAISE

PREFET DU LOIRET
PREFET DE L'ESSONNE
PREFET DE SEINE-ET-MARNE

PLAN DE PRÉVENTION DES RISQUES INONDATION DE LA VALLÉE DE L'YERRE

Envoyé en préfecture le 21/12/2021

Reçu en préfecture le 21/12/2021





Affiché le
ID : 091-219106598-20211216-202191APPRI-DE

Communes : Buthiers
Malesherbes



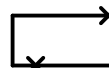
Cartographie des enjeux

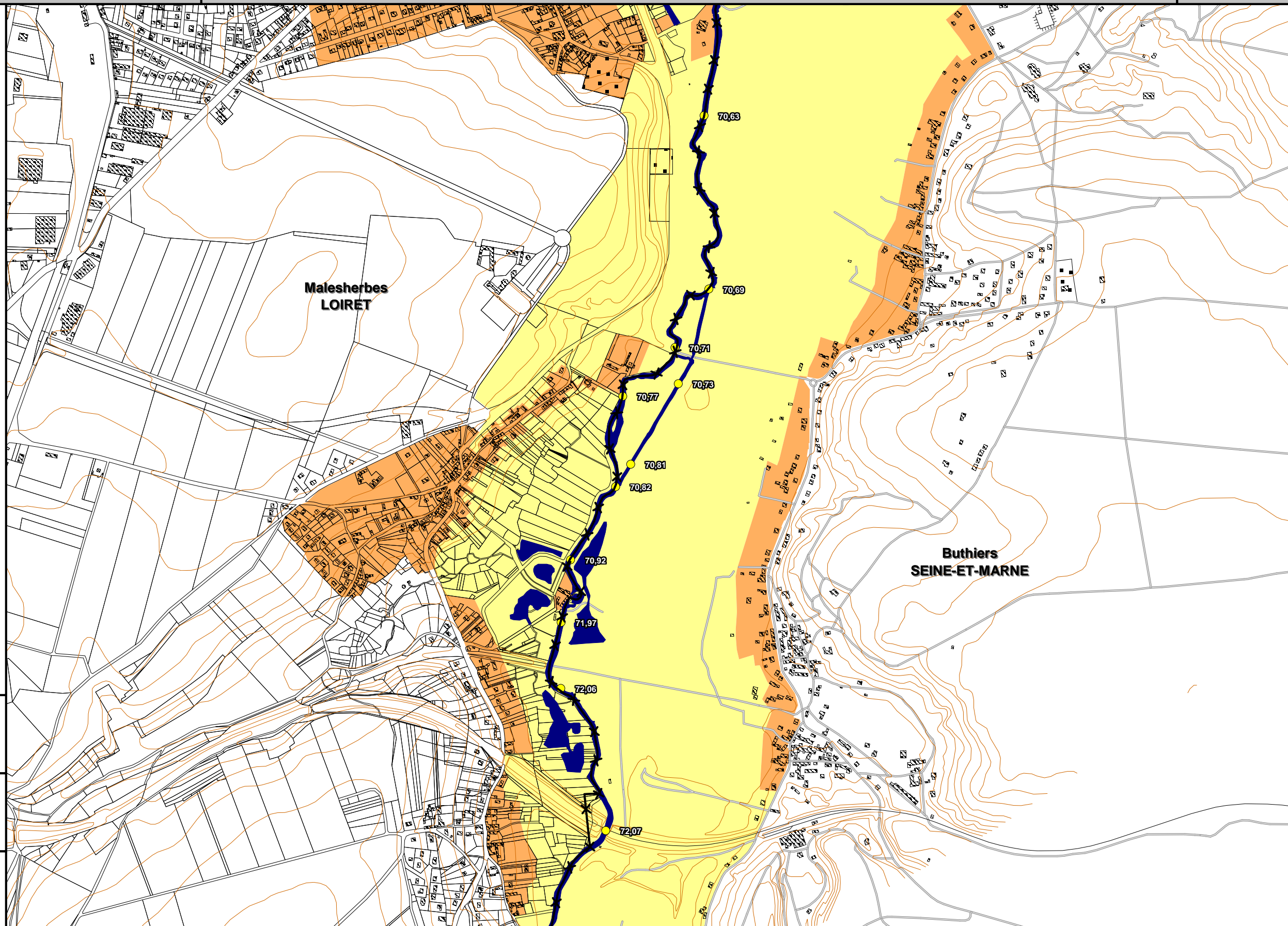
18

Légende

-  Zones de centre urbain
-  Zones urbaines denses
-  Zones urbanisées
-  Zones non urbanisées

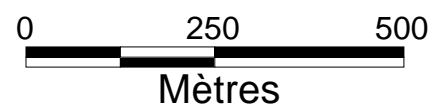
Éléments de repérage


-  Lit mineur et plans d'eau
-  cote de la ligne d'eau pour la crue modélisée
-  Limites communales



Date d'élaboration : décembre 2011

Sources : BDtopo (c) IGN
DDT 45
DDT 77
DDT 91




Echelle : 1 / 10 000



Liberté • Égalité • Fraternité
RÉPUBLIQUE FRANÇAISE

PREFET DU LOIRET
PREFET DE L'ESSONNE
PREFET DE SEINE-ET-MARNE

PLAN DE PRÉVENTION DES RISQUES INONDATION DE LA VALLÉE DE L'YERRE





Envoyé en préfecture le 21/12/2021
Reçu en préfecture le 21/12/2021
Affiché le
ID : 091-219106598-20211216-202191APPRI-DE

Communes : Buthiers - Malesherbes
Boulancourt
Augerville-la-Rivière



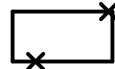
Cartographie des enjeux

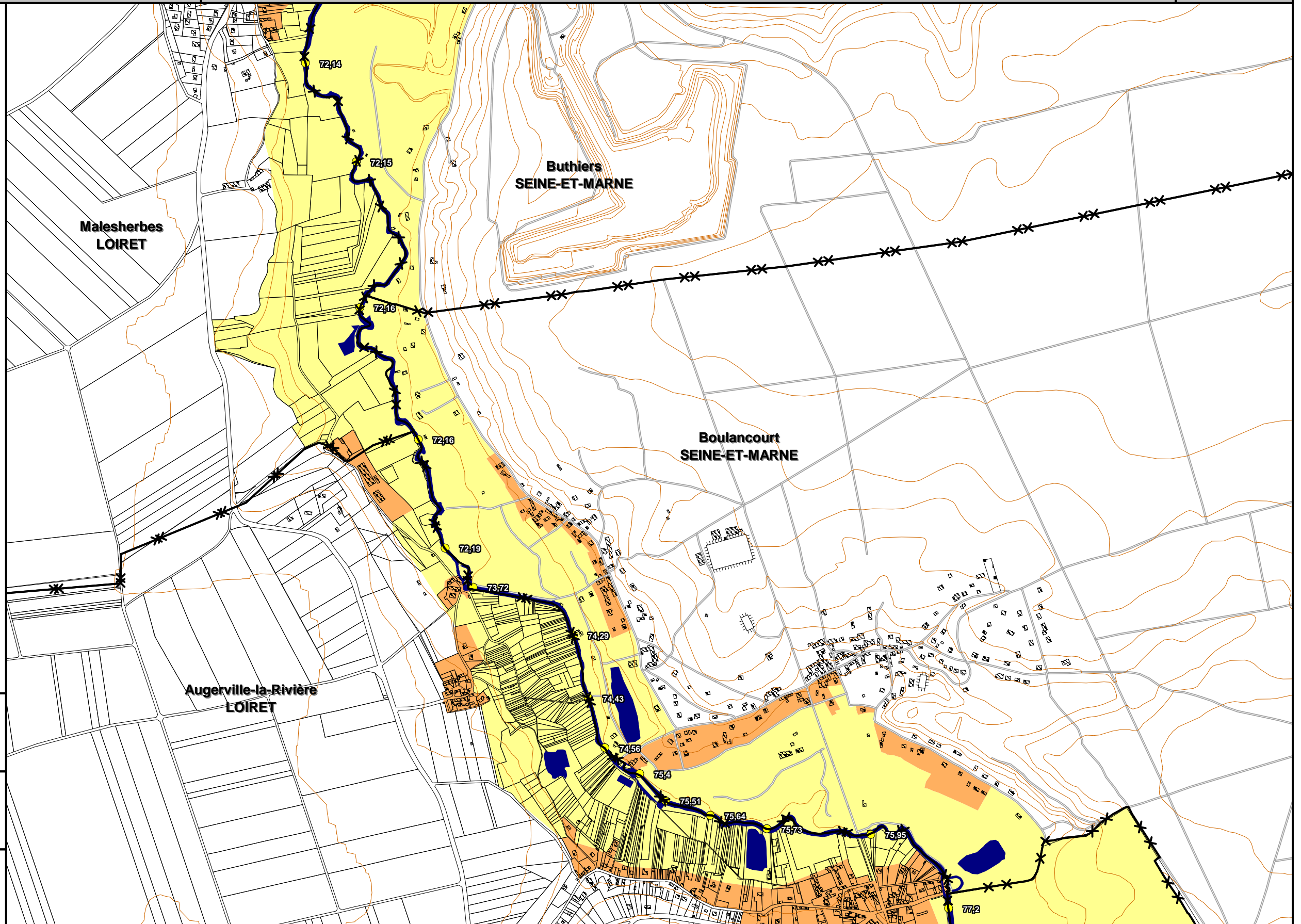
19

Légende

-  Zones de centre urbain
-  Zones urbaines denses
-  Zones urbanisées
-  Zones non urbanisées

Éléments de repérage

-  Lit mineur et plans d'eau
-  cote de la ligne d'eau pour la crue modélisée
-  Limites communales



Date d'élaboration : décembre 2011

Sources : BDtopo (c) IGN
DDT 45
DDT 77
DDT 91

0 250 500
Mètres



Echelle : 1 / 10 000



Liberté • Égalité • Fraternité
RÉPUBLIQUE FRANÇAISE

PREFET DU LOIRET
PREFET DE L'ESSONNE
PREFET DE SEINE-ET-MARNE

PLAN DE PRÉVENTION DES RISQUES INONDATION DE LA VALLÉE DE L'ESSONNE





Envoyé en préfecture le 21/12/2021
Reçu en préfecture le 21/12/2021
Affiché le
ID : 091-219106598-20211216-202191APPRI-DE

Communes : Augerville-la-Rivière
Orville - Dimancheville
Briarres-sur-Essonne



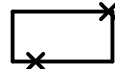
Cartographie des enjeux

20

Légende

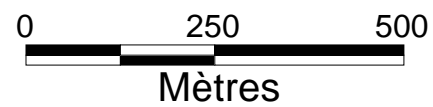
-  Zones de centre urbain
-  Zones urbaines denses
-  Zones urbanisées
-  Zones non urbanisées


Éléments de repérage

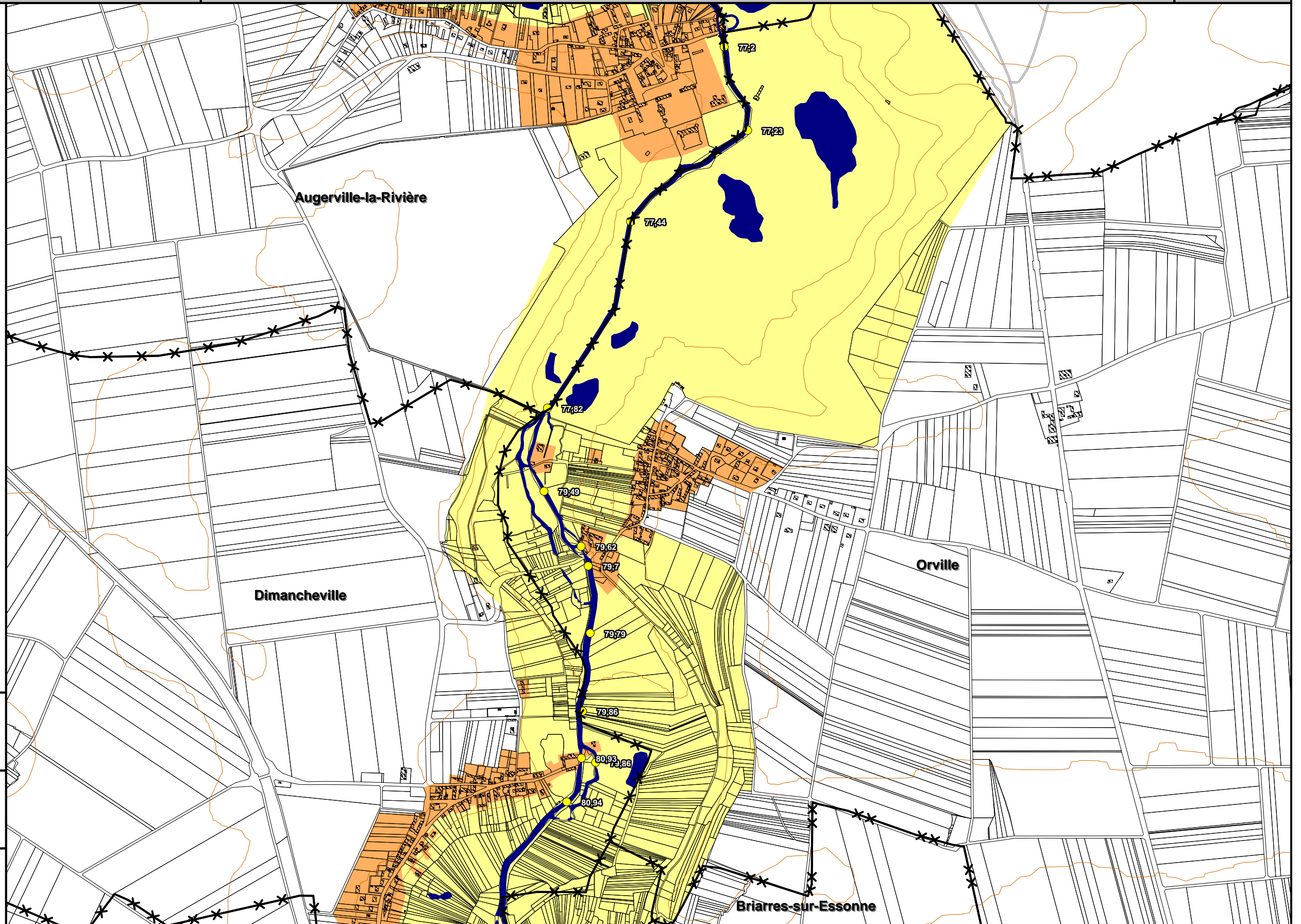
-  Lit mineur et plans d'eau
-  cote de la ligne d'eau pour la crue modélisée
-  Limites communales

Date d'élaboration : décembre 2011

Sources : BDtopo (c) IGN
DDT 45
DDT 77
DDT 91




Echelle : 1 / 10 000





Liberté • Égalité • Fraternité
RÉPUBLIQUE FRANÇAISE

PREFET DU LOIRET
PREFET DE L'ESSONNE
PREFET DE SEINE-ET-MARNE

PLAN DE PRÉVENTION DES RISQUES INONDATION DE LA VALLÉE DE L'ESSONNE





Envoyé en préfecture le 21/12/2021
Reçu en préfecture le 21/12/2021
Affiché le 21/12/2021
ID : 091-219106598-20211216-202191APPRI-DE

Communes : **Puiseaux**
Briarres-sur-Essonne
Ondreville-sur-Essonne



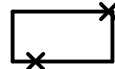
Cartographie des enjeux

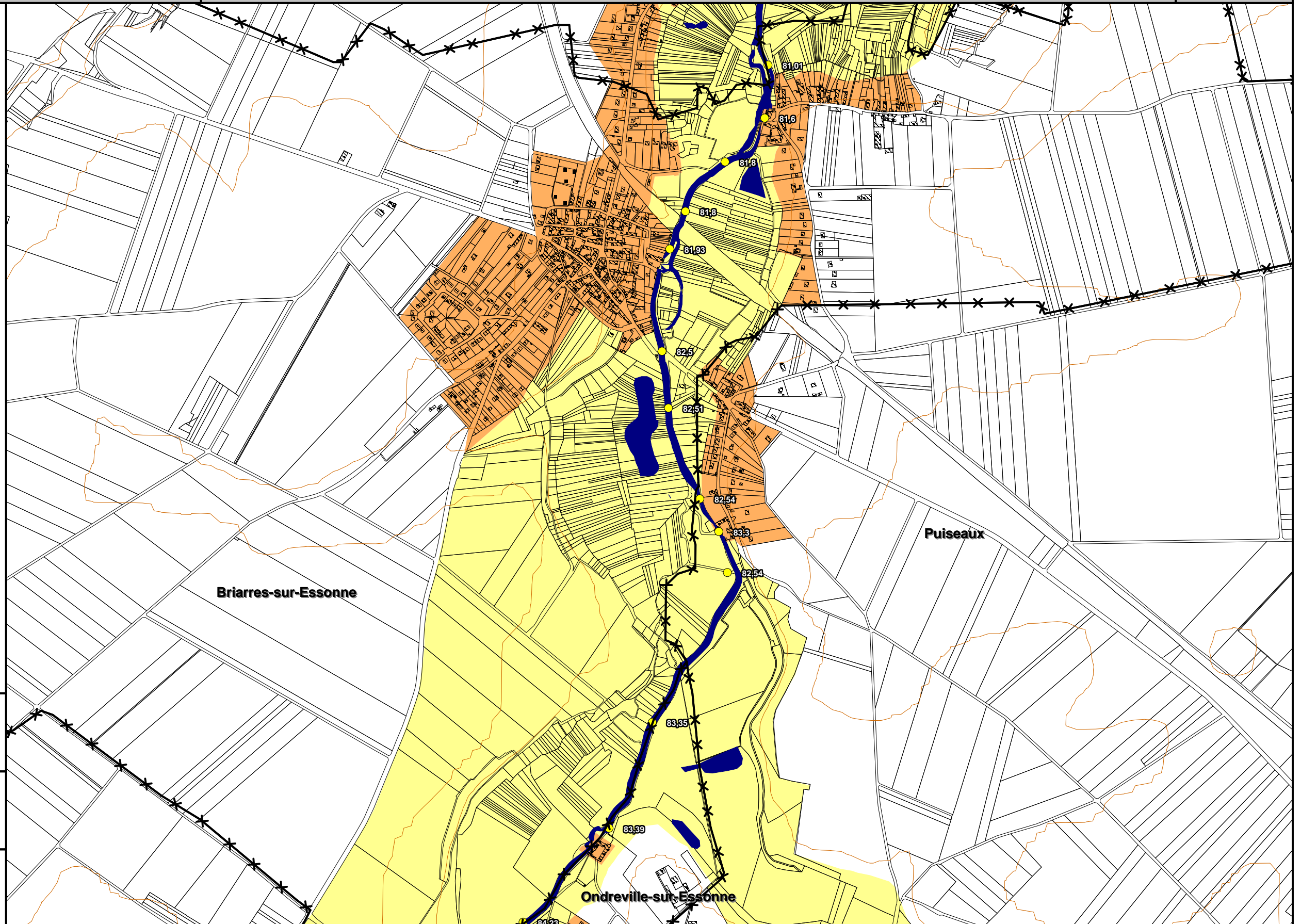
21

Légende

-  Zones de centre urbain
-  Zones urbaines denses
-  Zones urbanisées
-  Zones non urbanisées

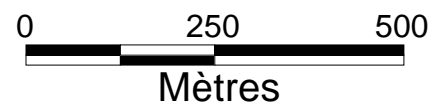
Éléments de repérage


-  Lit mineur et plans d'eau
-  cote de la ligne d'eau pour la crue modélisée
-  Limites communales



Date d'élaboration : décembre 2011

Sources : BDtopo (c) IGN
DDT 45
DDT 77
DDT 91




Echelle : 1 / 10 000



PREFET DU LOIRET
 PREFET DE L'ESSONNE
 PREFET DE SEINE-ET-MARNE

PLAN DE PRÉVENTION DES RISQUES INONDATION DE LA VALLÉE DE L'ESSONNE





Envoyé en préfecture le 21/12/2021
 Reçu en préfecture le 21/12/2021
 Affiché le
 ID : 091-219106598-20211216-202191APPRI-DE

Communes : Ondreville-sur-Essonne
 Aulnay-la-Rivière



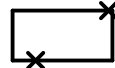
Cartographie des enjeux

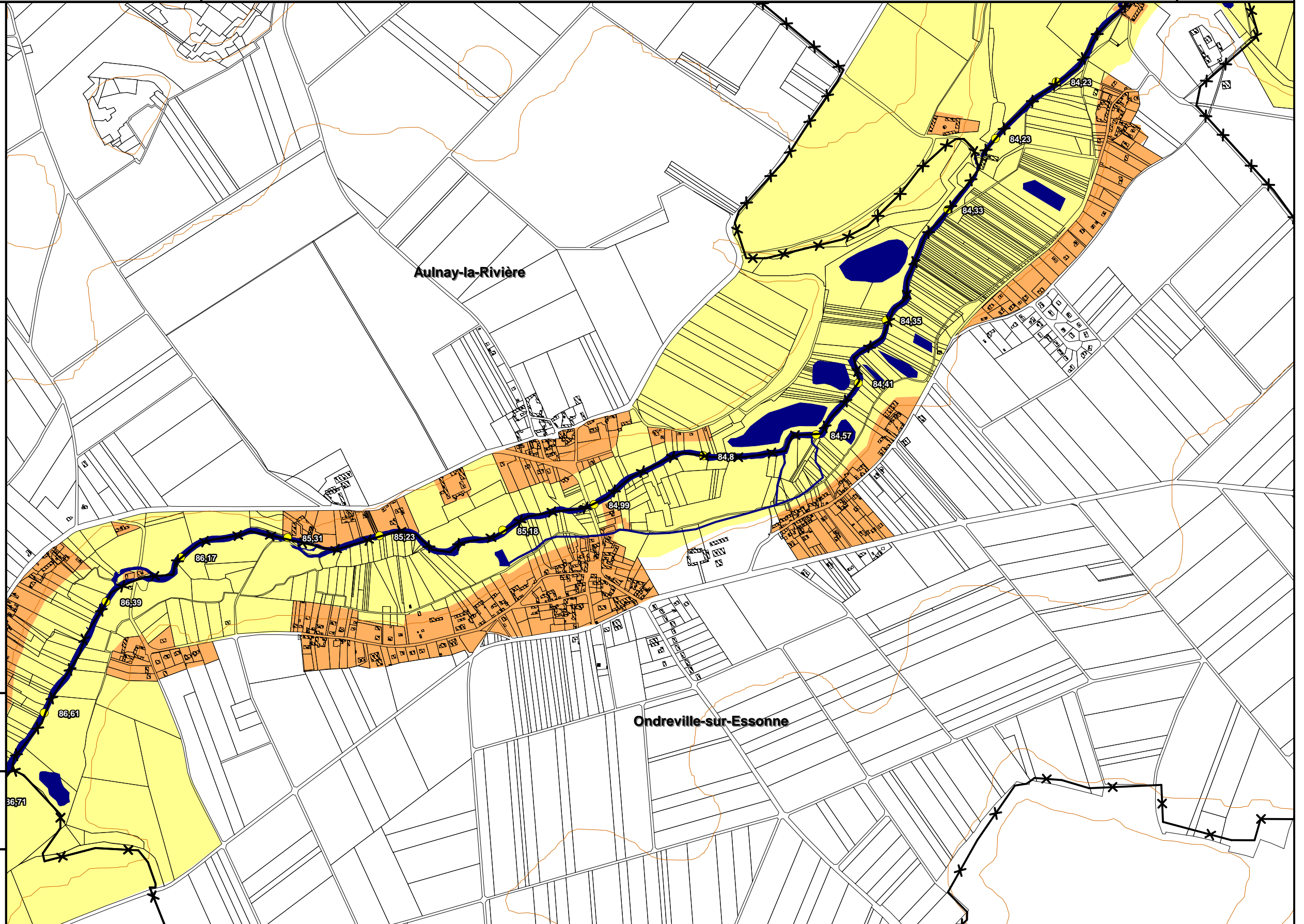
22

Légende

-  Zones de centre urbain
-  Zones urbaines denses
-  Zones urbanisées
-  Zones non urbanisées

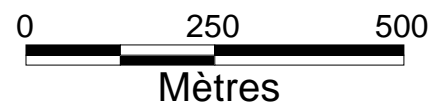
Éléments de repérage

-  Lit mineur et plans d'eau
-  cote de la ligne d'eau pour la crue modélisée
-  Limites communales



Date d'élaboration : décembre 2011

Sources : BDtopo (c) IGN
 DDT 45
 DDT 77
 DDT 91



Echelle : 1 / 10 000



Liberté • Égalité • Fraternité
RÉPUBLIQUE FRANÇAISE

PREFET DU LOIRET
PREFET DE L'ESSONNE
PREFET DE SEINE-ET-MARNE

PLAN DE PRÉVENTION DES RISQUES INONDATION DE LA VALLÉE DE L'ESSONNE





Envoyé en préfecture le 21/12/2021
Reçu en préfecture le 21/12/2021
Affiché le
ID : 091-219106598-20211216-202191APPRI-DE

Communes : Ondreville-sur-Essonne
Aulnay-la-Rivière
La Neuville-sur-Essonne



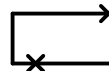
Cartographie des enjeux

23

Légende

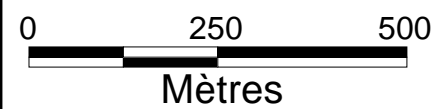
-  Zones de centre urbain
-  Zones urbaines denses
-  Zones urbanisées
-  Zones non urbanisées


Éléments de repérage

-  Lit mineur et plans d'eau
-  cote de la ligne d'eau pour la crue modélisée
-  Limites communales

Date d'élaboration : décembre 2011

Sources : BDtopo (c) IGN
DDT 45
DDT 77
DDT 91




Echelle : 1 / 10 000

